

ОПИСАНИЕ МЕСТОПОЛОЖЕНИЯ ГРАНИЦ

Публичный сервитут для использования земель и земельных участков в целях эксплуатации линейного объекта системы газоснабжения федерального значения «Газопровод-отвод и АГРС-10 г. Аркадак» и его неотъемлемых технологических частей.

(наименование объекта, местоположение границ которого описано (далее - объект))

Раздел 1

Сведения об объекте		
№ п/п	Характеристики объекта	Описание характеристик
1	2	3
1	Местоположение объекта	Саратовская область, Аркадакский р-н, Аркадак г. Саратовская область, Аркадакский р-н, Росташовское МО с/мо
2	Площадь объекта \pm величина погрешности определения площади ($P \pm \Delta P$)	1 434 023 м ² \pm 10 478 м ²
3	Иные характеристики объекта	Публичный сервитут в отношении земель и земельных участков в целях эксплуатации линейного объекта системы газоснабжения федерального значения «Газопровод-отвод и АГРС-10 г. Аркадак» и его неотъемлемых технологических частей, в соответствии с п.3 статьи 3.6 Федерального закона от 25.10.2001 № 137-ФЗ «О введении в действие Земельного кодекса Российской Федерации». Срок публичного сервитута 49 лет. Владелец публичного сервитута: Публичное акционерное общество "Газпром", ИНН 7736050003, ОГРН 1027700070518, почтовый адрес: БОКС 1255, Санкт-Петербург, 200961, адрес электронной почты: gazprom@gazprom.ru, телефон - 8(812) 413-74-44

Раздел 2

Сведения о местоположении границ объекта

1. Система координат МСК-64, зона 1

2. Сведения о характерных точках границ объекта

Обозначение характерных точек границ	Координаты, м		Метод определения координат характерной точки	Средняя квадратическая погрешность положения характерной точки (Mt), м	Описание обозначения точки на местности (при наличии)
	X	Y			
1	2	3	4	5	6
1	517 689,78	1 348 081,23	Аналитический метод	0,10	-
2	517 685,49	1 348 079,98	Аналитический метод	0,10	-
3	517 681,92	1 348 078,19	Аналитический метод	0,10	-
4	517 678,69	1 348 075,85	Аналитический метод	0,10	-
5	517 676,52	1 348 073,77	Аналитический метод	0,10	-
6	517 674,08	1 348 070,61	Аналитический метод	0,10	-
7	517 672,18	1 348 067,09	Аналитический метод	0,10	-
8	517 670,88	1 348 063,32	Аналитический метод	0,10	-
9	517 670,21	1 348 059,38	Аналитический метод	0,10	-
10	517 670,19	1 348 055,38	Аналитический метод	0,10	-
11	517 670,82	1 348 051,43	Аналитический метод	0,10	-
12	517 672,09	1 348 047,64	Аналитический метод	0,10	-
13	517 673,95	1 348 044,11	Аналитический метод	0,10	-
14	517 676,37	1 348 040,92	Аналитический метод	0,10	-
15	517 679,26	1 348 038,17	Аналитический метод	0,10	-
16	517 681,72	1 348 036,45	Аналитический метод	0,10	-
17	517 684,35	1 348 035,01	Аналитический метод	0,10	-
18	517 686,20	1 348 034,25	Аналитический метод	0,10	-
19	517 688,11	1 348 033,64	Аналитический метод	0,10	-
20	517 690,05	1 348 033,19	Аналитический метод	0,10	-
21	517 692,03	1 348 032,90	Аналитический метод	0,10	-
22	517 693,99	1 348 032,77	Аналитический метод	0,10	-
23	517 696,03	1 348 032,80	Аналитический метод	0,10	-
24	517 698,02	1 348 033,00	Аналитический метод	0,10	-
25	517 724,02	1 348 036,64	Аналитический метод	0,10	-
26	517 727,43	1 348 037,12	Аналитический метод	0,10	-
27	517 730,70	1 348 037,57	Аналитический метод	0,10	-
28	517 747,29	1 348 039,90	Аналитический метод	0,10	-
29	517 755,60	1 348 041,06	Аналитический метод	0,10	-
30	517 763,99	1 348 042,24	Аналитический метод	0,10	-
31	517 911,66	1 348 006,49	Аналитический метод	0,10	-
32	517 913,40	1 348 006,07	Аналитический метод	0,10	-
33	517 962,43	1 347 994,30	Аналитический метод	0,10	-
34	517 987,07	1 347 988,38	Аналитический метод	0,10	-
35	518 011,71	1 347 982,47	Аналитический метод	0,10	-
36	518 110,37	1 347 958,78	Аналитический метод	0,10	-
37	518 113,84	1 347 957,95	Аналитический метод	0,10	-
38	518 294,22	1 347 914,65	Аналитический метод	0,10	-
39	518 339,56	1 347 903,76	Аналитический метод	0,10	-
40	518 384,87	1 347 892,89	Аналитический метод	0,10	-
41	518 475,52	1 347 871,12	Аналитический метод	0,10	-
42	518 635,60	1 347 832,70	Аналитический метод	0,10	-
43	518 715,45	1 347 813,53	Аналитический метод	0,10	-
44	518 755,64	1 347 803,88	Аналитический метод	0,10	-
45	518 795,62	1 347 794,28	Аналитический метод	0,10	-
46	518 815,64	1 347 787,56	Аналитический метод	0,10	-
47	518 835,84	1 347 780,78	Аналитический метод	0,10	-

Раздел 2

Сведения о местоположении границ объекта

1	2	3	4	5	6
48	518 876,23	1 347 767,23	Аналитический метод	0,10	-
49	518 956,46	1 347 740,31	Аналитический метод	0,10	-
50	519 021,49	1 347 718,48	Аналитический метод	0,10	-
51	519 148,21	1 347 675,96	Аналитический метод	0,10	-
52	519 150,58	1 347 674,03	Аналитический метод	0,10	-
53	519 161,32	1 347 644,50	Аналитический метод	0,10	-
54	519 171,99	1 347 615,20	Аналитический метод	0,10	-
55	519 188,00	1 347 571,21	Аналитический метод	0,10	-
56	519 203,98	1 347 527,30	Аналитический метод	0,10	-
57	519 236,08	1 347 439,10	Аналитический метод	0,10	-
58	519 720,09	1 346 109,13	Аналитический метод	0,10	-
59	519 736,71	1 346 060,73	Аналитический метод	0,10	-
60	519 753,39	1 346 012,17	Аналитический метод	0,10	-
61	519 787,15	1 345 913,89	Аналитический метод	0,10	-
62	519 854,25	1 345 718,52	Аналитический метод	0,10	-
63	519 988,47	1 345 327,77	Аналитический метод	0,10	-
64	519 988,98	1 345 326,28	Аналитический метод	0,10	-
65	519 989,43	1 345 325,07	Аналитический метод	0,10	-
66	519 990,25	1 345 323,25	Аналитический метод	0,10	-
67	520 026,13	1 345 251,75	Аналитический метод	0,10	-
68	520 026,75	1 345 250,52	Аналитический метод	0,10	-
69	520 028,17	1 345 248,07	Аналитический метод	0,10	-
70	520 029,33	1 345 246,44	Аналитический метод	0,10	-
71	520 030,62	1 345 244,92	Аналитический метод	0,10	-
72	520 032,04	1 345 243,50	Аналитический метод	0,10	-
73	520 033,56	1 345 242,21	Аналитический метод	0,10	-
74	520 035,19	1 345 241,04	Аналитический метод	0,10	-
75	520 036,90	1 345 240,01	Аналитический метод	0,10	-
76	520 039,33	1 345 238,68	Аналитический метод	0,10	-
77	520 103,71	1 345 203,50	Аналитический метод	0,10	-
78	520 132,58	1 345 187,72	Аналитический метод	0,10	-
79	520 147,05	1 345 179,85	Аналитический метод	0,10	-
80	520 161,45	1 345 172,09	Аналитический метод	0,10	-
81	520 169,74	1 345 167,62	Аналитический метод	0,10	-
82	520 188,51	1 345 157,51	Аналитический метод	0,10	-
83	520 234,61	1 345 132,67	Аналитический метод	0,10	-
84	520 249,91	1 345 124,42	Аналитический метод	0,10	-
85	520 276,39	1 345 110,15	Аналитический метод	0,10	-
86	520 289,37	1 345 103,16	Аналитический метод	0,10	-
87	520 302,53	1 345 096,06	Аналитический метод	0,10	-
88	520 355,06	1 345 067,76	Аналитический метод	0,10	-
89	520 459,81	1 345 011,34	Аналитический метод	0,10	-
90	520 493,81	1 344 993,05	Аналитический метод	0,10	-
91	520 596,87	1 344 937,61	Аналитический метод	0,10	-
92	520 665,40	1 344 900,75	Аналитический метод	0,10	-
93	520 699,55	1 344 882,37	Аналитический метод	0,10	-
94	520 733,71	1 344 864,00	Аналитический метод	0,10	-
95	520 870,35	1 344 790,49	Аналитический метод	0,10	-
96	520 938,47	1 344 753,85	Аналитический метод	0,10	-
97	520 972,65	1 344 735,46	Аналитический метод	0,10	-
98	520 989,76	1 344 726,25	Аналитический метод	0,10	-
99	520 998,30	1 344 721,66	Аналитический метод	0,10	-
100	521 002,50	1 344 719,40	Аналитический метод	0,10	-
101	521 004,78	1 344 718,18	Аналитический метод	0,10	-
102	521 007,44	1 344 716,76	Аналитический метод	0,10	-

Раздел 2

Сведения о местоположении границ объекта

1	2	3	4	5	6
103	521 295,71	1 344 567,47	Аналитический метод	0,10	-
104	521 351,76	1 344 538,44	Аналитический метод	0,10	-
105	521 379,78	1 344 523,93	Аналитический метод	0,10	-
106	521 407,74	1 344 509,45	Аналитический метод	0,10	-
107	521 717,71	1 344 348,92	Аналитический метод	0,10	-
108	521 795,44	1 344 308,69	Аналитический метод	0,10	-
109	521 834,31	1 344 288,66	Аналитический метод	0,10	-
110	521 839,07	1 344 286,20	Аналитический метод	0,10	-
111	521 843,95	1 344 283,69	Аналитический метод	0,10	-
112	521 853,61	1 344 278,71	Аналитический метод	0,10	-
113	521 872,82	1 344 268,79	Аналитический метод	0,10	-
114	522 023,65	1 344 191,05	Аналитический метод	0,10	-
115	522 026,22	1 344 189,73	Аналитический метод	0,10	-
116	522 027,68	1 344 188,97	Аналитический метод	0,10	-
117	522 029,96	1 344 187,94	Аналитический метод	0,10	-
118	522 031,85	1 344 187,29	Аналитический метод	0,10	-
119	522 033,79	1 344 186,79	Аналитический метод	0,10	-
120	522 035,76	1 344 186,45	Аналитический метод	0,10	-
121	522 227,46	1 344 161,62	Аналитический метод	0,10	-
122	522 321,54	1 344 149,40	Аналитический метод	0,10	-
123	522 343,87	1 344 146,54	Аналитический метод	0,10	-
124	522 354,32	1 344 145,20	Аналитический метод	0,10	-
125	522 364,64	1 344 143,87	Аналитический метод	0,10	-
126	522 406,28	1 344 138,53	Аналитический метод	0,10	-
127	522 676,79	1 344 103,81	Аналитический метод	0,10	-
128	522 797,07	1 344 088,37	Аналитический метод	0,10	-
129	522 917,60	1 344 072,90	Аналитический метод	0,10	-
130	523 156,26	1 344 042,27	Аналитический метод	0,10	-
131	523 636,69	1 343 980,27	Аналитический метод	0,10	-
132	523 868,72	1 343 768,23	Аналитический метод	0,10	-
133	523 871,50	1 343 765,74	Аналитический метод	0,10	-
134	523 874,28	1 343 763,27	Аналитический метод	0,10	-
135	523 999,63	1 343 652,20	Аналитический метод	0,10	-
136	524 275,37	1 343 408,36	Аналитический метод	0,10	-
137	524 485,07	1 343 222,92	Аналитический метод	0,10	-
138	524 620,91	1 343 102,79	Аналитический метод	0,10	-
139	524 750,45	1 342 988,27	Аналитический метод	0,10	-
140	524 759,78	1 342 980,02	Аналитический метод	0,10	-
141	524 781,17	1 342 961,11	Аналитический метод	0,10	-
142	524 911,37	1 342 846,00	Аналитический метод	0,10	-
143	525 041,31	1 342 731,12	Аналитический метод	0,10	-
144	525 243,44	1 342 552,35	Аналитический метод	0,10	-
145	525 448,27	1 342 371,22	Аналитический метод	0,10	-
146	525 652,65	1 342 190,50	Аналитический метод	0,10	-
147	525 866,08	1 342 001,78	Аналитический метод	0,10	-
148	526 005,83	1 341 878,21	Аналитический метод	0,10	-
149	526 145,61	1 341 754,63	Аналитический метод	0,10	-
150	526 281,44	1 341 634,54	Аналитический метод	0,10	-
151	526 431,07	1 341 502,24	Аналитический метод	0,10	-
152	526 492,41	1 341 448,00	Аналитический метод	0,10	-
153	526 553,69	1 341 393,81	Аналитический метод	0,10	-
154	526 569,86	1 341 379,50	Аналитический метод	0,10	-
155	526 594,74	1 341 357,50	Аналитический метод	0,10	-
156	526 699,78	1 341 264,59	Аналитический метод	0,10	-
157	526 726,06	1 341 241,34	Аналитический метод	0,10	-

Раздел 2

Сведения о местоположении границ объекта

1	2	3	4	5	6
158	526 752,32	1 341 218,11	Аналитический метод	0,10	-
159	526 804,66	1 341 171,82	Аналитический метод	0,10	-
160	526 806,94	1 341 169,84	Аналитический метод	0,10	-
161	526 808,39	1 341 168,60	Аналитический метод	0,10	-
162	526 810,17	1 341 167,07	Аналитический метод	0,10	-
163	527 085,26	1 340 931,01	Аналитический метод	0,10	-
164	527 245,93	1 340 793,14	Аналитический метод	0,10	-
165	527 406,59	1 340 655,22	Аналитический метод	0,10	-
166	527 532,11	1 340 547,46	Аналитический метод	0,10	-
167	527 696,77	1 340 406,18	Аналитический метод	0,10	-
168	528 068,59	1 340 087,23	Аналитический метод	0,10	-
169	528 075,57	1 340 081,25	Аналитический метод	0,10	-
170	528 082,42	1 340 075,38	Аналитический метод	0,10	-
171	528 096,37	1 340 063,43	Аналитический метод	0,10	-
172	528 124,00	1 340 039,74	Аналитический метод	0,10	-
173	528 278,04	1 339 907,63	Аналитический метод	0,10	-
174	528 299,89	1 339 888,84	Аналитический метод	0,10	-
175	528 321,47	1 339 870,28	Аналитический метод	0,10	-
176	528 329,91	1 339 863,02	Аналитический метод	0,10	-
177	528 349,24	1 339 846,39	Аналитический метод	0,10	-
178	528 414,67	1 339 790,28	Аналитический метод	0,10	-
179	528 447,34	1 339 762,26	Аналитический метод	0,10	-
180	528 480,08	1 339 734,19	Аналитический метод	0,10	-
181	528 610,73	1 339 622,15	Аналитический метод	0,10	-
182	528 620,68	1 339 613,39	Аналитический метод	0,10	-
183	528 860,83	1 339 401,79	Аналитический метод	0,10	-
184	529 202,46	1 339 100,78	Аналитический метод	0,10	-
185	529 407,58	1 338 920,02	Аналитический метод	0,10	-
186	529 476,40	1 338 859,38	Аналитический метод	0,10	-
187	529 510,36	1 338 829,45	Аналитический метод	0,10	-
188	529 545,17	1 338 798,79	Аналитический метод	0,10	-
189	530 482,20	1 337 973,18	Аналитический метод	0,10	-
190	530 495,40	1 337 962,13	Аналитический метод	0,10	-
191	530 507,88	1 337 951,69	Аналитический метод	0,10	-
192	530 533,32	1 337 930,40	Аналитический метод	0,10	-
193	530 545,58	1 337 920,09	Аналитический метод	0,10	-
194	530 557,92	1 337 909,71	Аналитический метод	0,10	-
195	530 582,54	1 337 889,00	Аналитический метод	0,10	-
196	530 631,16	1 337 848,10	Аналитический метод	0,10	-
197	530 633,39	1 337 846,23	Аналитический метод	0,10	-
198	530 646,43	1 337 833,30	Аналитический метод	0,10	-
199	530 647,91	1 337 831,83	Аналитический метод	0,10	-
200	530 660,61	1 337 819,24	Аналитический метод	0,10	-
201	530 675,42	1 337 804,55	Аналитический метод	0,10	-
202	530 809,15	1 337 670,84	Аналитический метод	0,10	-
203	531 102,38	1 337 378,20	Аналитический метод	0,10	-
204	531 386,01	1 337 094,65	Аналитический метод	0,10	-
205	531 421,53	1 337 059,13	Аналитический метод	0,10	-
206	531 439,31	1 337 041,35	Аналитический метод	0,10	-
207	531 457,12	1 337 023,58	Аналитический метод	0,10	-
208	531 530,08	1 336 951,12	Аналитический метод	0,10	-
209	531 573,58	1 336 907,91	Аналитический метод	0,10	-
210	531 595,27	1 336 886,36	Аналитический метод	0,10	-
211	531 605,82	1 336 875,88	Аналитический метод	0,10	-
212	531 611,33	1 336 870,39	Аналитический метод	0,10	-

Раздел 2

Сведения о местоположении границ объекта

1	2	3	4	5	6
213	531 616,96	1 336 864,75	Аналитический метод	0,10	-
214	531 658,83	1 336 822,80	Аналитический метод	0,10	-
215	531 680,02	1 336 801,56	Аналитический метод	0,10	-
216	531 700,85	1 336 780,66	Аналитический метод	0,10	-
217	531 704,57	1 336 776,96	Аналитический метод	0,10	-
218	531 743,70	1 336 738,07	Аналитический метод	0,10	-
219	531 763,33	1 336 718,56	Аналитический метод	0,10	-
220	531 783,07	1 336 698,94	Аналитический метод	0,10	-
221	531 861,51	1 336 620,97	Аналитический метод	0,10	-
222	531 863,80	1 336 618,74	Аналитический метод	0,10	-
223	531 911,77	1 336 572,39	Аналитический метод	0,10	-
224	532 074,53	1 336 415,15	Аналитический метод	0,10	-
225	532 075,34	1 336 414,37	Аналитический метод	0,10	-
226	532 079,43	1 336 410,47	Аналитический метод	0,10	-
227	532 083,99	1 336 406,11	Аналитический метод	0,10	-
228	532 129,55	1 336 362,56	Аналитический метод	0,10	-
229	532 152,41	1 336 340,71	Аналитический метод	0,10	-
230	532 175,44	1 336 318,71	Аналитический метод	0,10	-
231	532 267,03	1 336 231,17	Аналитический метод	0,10	-
232	532 288,47	1 336 210,69	Аналитический метод	0,10	-
233	532 289,34	1 336 209,89	Аналитический метод	0,10	-
234	532 326,69	1 336 177,88	Аналитический метод	0,10	-
235	532 395,90	1 336 118,56	Аналитический метод	0,10	-
236	532 450,11	1 336 072,10	Аналитический метод	0,10	-
237	532 504,26	1 336 025,68	Аналитический метод	0,10	-
238	532 612,55	1 335 932,87	Аналитический метод	0,10	-
239	532 753,43	1 335 812,13	Аналитический метод	0,10	-
240	533 225,56	1 335 407,48	Аналитический метод	0,10	-
241	533 226,74	1 335 406,52	Аналитический метод	0,10	-
242	533 228,38	1 335 405,39	Аналитический метод	0,10	-
243	533 230,12	1 335 404,39	Аналитический метод	0,10	-
244	533 231,92	1 335 403,53	Аналитический метод	0,10	-
245	533 233,79	1 335 402,82	Аналитический метод	0,10	-
246	533 235,72	1 335 402,27	Аналитический метод	0,10	-
247	533 237,68	1 335 401,88	Аналитический метод	0,10	-
248	533 239,67	1 335 401,65	Аналитический метод	0,10	-
249	533 241,66	1 335 401,58	Аналитический метод	0,10	-
250	533 243,66	1 335 401,68	Аналитический метод	0,10	-
251	533 277,06	1 335 404,63	Аналитический метод	0,10	-
252	533 306,03	1 335 407,20	Аналитический метод	0,10	-
253	533 307,67	1 335 407,35	Аналитический метод	0,10	-
254	533 309,83	1 335 407,63	Аналитический метод	0,10	-
255	533 405,16	1 335 424,71	Аналитический метод	0,10	-
256	533 900,79	1 335 484,59	Аналитический метод	0,10	-
257	534 058,77	1 335 400,77	Аналитический метод	0,10	-
258	534 244,62	1 335 302,16	Аналитический метод	0,10	-
259	534 470,57	1 335 182,27	Аналитический метод	0,10	-
260	534 527,06	1 335 152,29	Аналитический метод	0,10	-
261	534 583,55	1 335 122,34	Аналитический метод	0,10	-
262	534 612,63	1 335 106,94	Аналитический метод	0,10	-
263	534 640,04	1 335 092,40	Аналитический метод	0,10	-
264	534 696,41	1 335 062,53	Аналитический метод	0,10	-
265	535 002,48	1 334 900,29	Аналитический метод	0,10	-
266	535 696,21	1 334 455,55	Аналитический метод	0,10	-
267	535 820,49	1 334 346,75	Аналитический метод	0,10	-

Раздел 2

Сведения о местоположении границ объекта

1	2	3	4	5	6
268	536 018,53	1 334 173,41	Аналитический метод	0,10	-
269	536 195,91	1 334 018,14	Аналитический метод	0,10	-
270	536 422,04	1 333 820,21	Аналитический метод	0,10	-
271	536 648,44	1 333 622,04	Аналитический метод	0,10	-
272	536 950,89	1 333 357,30	Аналитический метод	0,10	-
273	536 951,74	1 333 356,64	Аналитический метод	0,10	-
274	536 952,89	1 333 355,73	Аналитический метод	0,10	-
275	536 953,73	1 333 355,19	Аналитический метод	0,10	-
276	536 954,60	1 333 354,63	Аналитический метод	0,10	-
277	536 956,33	1 333 353,70	Аналитический метод	0,10	-
278	536 957,18	1 333 353,33	Аналитический метод	0,10	-
279	536 958,16	1 333 352,90	Аналитический метод	0,10	-
280	536 960,05	1 333 352,25	Аналитический метод	0,10	-
281	536 961,99	1 333 351,76	Аналитический метод	0,10	-
282	536 963,96	1 333 351,43	Аналитический метод	0,10	-
283	537 080,39	1 333 336,75	Аналитический метод	0,10	-
284	537 120,96	1 333 331,64	Аналитический метод	0,10	-
285	537 161,49	1 333 326,51	Аналитический метод	0,10	-
286	537 219,57	1 333 319,17	Аналитический метод	0,10	-
287	537 497,23	1 333 284,06	Аналитический метод	0,10	-
288	538 018,72	1 333 218,11	Аналитический метод	0,10	-
289	538 262,54	1 333 037,19	Аналитический метод	0,10	-
290	538 296,69	1 333 011,85	Аналитический метод	0,10	-
291	538 313,81	1 332 999,15	Аналитический метод	0,10	-
292	538 330,91	1 332 986,46	Аналитический метод	0,10	-
293	538 399,13	1 332 935,88	Аналитический метод	0,10	-
294	538 535,74	1 332 834,62	Аналитический метод	0,10	-
295	538 809,01	1 332 632,07	Аналитический метод	0,10	-
296	538 866,95	1 332 588,75	Аналитический метод	0,10	-
297	538 874,26	1 332 583,29	Аналитический метод	0,10	-
298	538 881,48	1 332 577,88	Аналитический метод	0,10	-
299	538 895,94	1 332 567,07	Аналитический метод	0,10	-
300	538 924,85	1 332 545,46	Аналитический метод	0,10	-
301	539 040,80	1 332 458,77	Аналитический метод	0,10	-
302	539 099,93	1 332 414,38	Аналитический метод	0,10	-
303	539 159,19	1 332 369,89	Аналитический метод	0,10	-
304	539 275,63	1 332 282,74	Аналитический метод	0,10	-
305	539 245,04	1 332 269,33	Аналитический метод	0,10	-
306	539 244,17	1 332 268,53	Аналитический метод	0,10	-
307	539 243,94	1 332 267,26	Аналитический метод	0,10	-
308	539 244,42	1 332 266,31	Аналитический метод	0,10	-
309	539 245,42	1 332 265,74	Аналитический метод	0,10	-
310	539 246,56	1 332 265,85	Аналитический метод	0,10	-
311	539 279,14	1 332 280,13	Аналитический метод	0,10	-
312	539 284,21	1 332 276,35	Аналитический метод	0,10	-
313	539 288,29	1 332 273,32	Аналитический метод	0,10	-
314	539 291,10	1 332 271,23	Аналитический метод	0,10	-
315	539 292,29	1 332 270,45	Аналитический метод	0,10	-
316	539 293,49	1 332 269,66	Аналитический метод	0,10	-
317	539 336,31	1 332 244,98	Аналитический метод	0,10	-
318	539 356,81	1 332 230,76	Аналитический метод	0,10	-
319	539 367,00	1 332 223,69	Аналитический метод	0,10	-
320	539 377,25	1 332 216,59	Аналитический метод	0,10	-
321	539 418,28	1 332 188,14	Аналитический метод	0,10	-
322	539 500,40	1 332 131,23	Аналитический метод	0,10	-

Раздел 2

Сведения о местоположении границ объекта

1	2	3	4	5	6
323	539 494,93	1 332 123,31	Аналитический метод	0,10	-
324	539 489,34	1 332 112,96	Аналитический метод	0,10	-
325	539 485,01	1 332 102,01	Аналитический метод	0,10	-
326	539 482,06	1 332 090,90	Аналитический метод	0,10	-
327	539 480,37	1 332 078,83	Аналитический метод	0,10	-
328	539 480,14	1 332 067,16	Аналитический метод	0,10	-
329	539 481,32	1 332 055,37	Аналитический метод	0,10	-
330	539 484,01	1 332 043,46	Аналитический метод	0,10	-
331	539 488,96	1 332 030,11	Аналитический метод	0,10	-
332	539 494,48	1 332 019,68	Аналитический метод	0,10	-
333	539 501,44	1 332 009,68	Аналитический метод	0,10	-
334	539 509,09	1 332 001,10	Аналитический метод	0,10	-
335	539 517,66	1 331 993,46	Аналитический метод	0,10	-
336	539 523,35	1 331 989,26	Аналитический метод	0,10	-
337	539 571,69	1 331 955,61	Аналитический метод	0,10	-
338	539 575,51	1 331 953,06	Аналитический метод	0,10	-
339	539 586,09	1 331 947,22	Аналитический метод	0,10	-
340	539 596,87	1 331 942,86	Аналитический метод	0,10	-
341	539 608,42	1 331 939,73	Аналитический метод	0,10	-
342	539 619,11	1 331 938,11	Аналитический метод	0,10	-
343	539 631,09	1 331 937,69	Аналитический метод	0,10	-
344	539 643,04	1 331 938,73	Аналитический метод	0,10	-
345	539 655,00	1 331 941,26	Аналитический метод	0,10	-
346	539 666,30	1 331 945,14	Аналитический метод	0,10	-
347	539 677,06	1 331 950,36	Аналитический метод	0,10	-
348	539 687,38	1 331 957,05	Аналитический метод	0,10	-
349	539 696,33	1 331 964,51	Аналитический метод	0,10	-
350	539 700,73	1 331 968,92	Аналитический метод	0,10	-
351	539 704,95	1 331 973,72	Аналитический метод	0,10	-
352	539 709,23	1 331 979,18	Аналитический метод	0,10	-
353	539 731,45	1 332 008,03	Аналитический метод	0,10	-
354	539 738,51	1 332 018,44	Аналитический метод	0,10	-
355	539 741,44	1 332 023,82	Аналитический метод	0,10	-
356	539 867,83	1 331 944,37	Аналитический метод	0,10	-
357	539 868,98	1 331 944,10	Аналитический метод	0,10	-
358	539 870,00	1 331 944,50	Аналитический метод	0,10	-
359	539 870,65	1 331 945,41	Аналитический метод	0,10	-
360	539 870,61	1 331 946,63	Аналитический метод	0,10	-
361	539 869,85	1 331 947,59	Аналитический метод	0,10	-
362	539 743,11	1 332 027,26	Аналитический метод	0,10	-
363	539 744,47	1 332 030,35	Аналитический метод	0,10	-
364	539 746,27	1 332 034,96	Аналитический метод	0,10	-
365	539 769,65	1 332 024,84	Аналитический метод	0,10	-
366	539 841,53	1 331 993,73	Аналитический метод	0,10	-
367	539 864,09	1 331 984,16	Аналитический метод	0,10	-
368	539 869,95	1 331 979,71	Аналитический метод	0,10	-
369	539 870,21	1 331 979,58	Аналитический метод	0,10	-
370	539 870,70	1 331 979,56	Аналитический метод	0,10	-
371	539 871,14	1 331 979,81	Аналитический метод	0,10	-
372	539 871,37	1 331 980,25	Аналитический метод	0,10	-
373	539 871,33	1 331 980,75	Аналитический метод	0,10	-
374	539 871,03	1 331 981,15	Аналитический метод	0,10	-
375	539 864,89	1 331 985,77	Аналитический метод	0,10	-
376	539 842,16	1 331 995,42	Аналитический метод	0,10	-
377	539 770,37	1 332 026,50	Аналитический метод	0,10	-

Раздел 2

Сведения о местоположении границ объекта

1	2	3	4	5	6
378	539 746,87	1 332 036,66	Аналитический метод	0,10	-
379	539 750,41	1 332 049,76	Аналитический метод	0,10	-
380	539 751,84	1 332 060,33	Аналитический метод	0,10	-
381	539 752,13	1 332 072,32	Аналитический метод	0,10	-
382	539 750,96	1 332 084,26	Аналитический метод	0,10	-
383	539 748,45	1 332 095,68	Аналитический метод	0,10	-
384	539 745,55	1 332 104,38	Аналитический метод	0,10	-
385	539 732,23	1 332 113,52	Аналитический метод	0,10	-
386	539 712,69	1 332 126,60	Аналитический метод	0,10	-
387	539 675,26	1 332 153,18	Аналитический метод	0,10	-
388	539 641,37	1 332 177,05	Аналитический метод	0,10	-
389	539 606,57	1 332 200,44	Аналитический метод	0,10	-
390	539 602,26	1 332 200,53	Аналитический метод	0,10	-
391	539 600,01	1 332 200,50	Аналитический метод	0,10	-
392	539 596,62	1 332 200,35	Аналитический метод	0,10	-
393	539 589,11	1 332 199,62	Аналитический метод	0,10	-
394	539 582,06	1 332 198,40	Аналитический метод	0,10	-
395	539 573,22	1 332 196,10	Аналитический метод	0,10	-
396	539 563,53	1 332 192,55	Аналитический метод	0,10	-
397	539 555,84	1 332 188,86	Аналитический метод	0,10	-
398	539 548,65	1 332 184,62	Аналитический метод	0,10	-
399	539 542,25	1 332 180,11	Аналитический метод	0,10	-
400	539 536,44	1 332 175,29	Аналитический метод	0,10	-
401	539 530,77	1 332 169,79	Аналитический метод	0,10	-
402	539 509,42	1 332 184,57	Аналитический метод	0,10	-
403	539 488,14	1 332 199,32	Аналитический метод	0,10	-
404	539 445,93	1 332 228,59	Аналитический метод	0,10	-
405	539 404,50	1 332 257,32	Аналитический метод	0,10	-
406	539 363,42	1 332 285,80	Аналитический метод	0,10	-
407	539 361,86	1 332 286,80	Аналитический метод	0,10	-
408	539 360,00	1 332 287,88	Аналитический метод	0,10	-
409	539 354,19	1 332 291,25	Аналитический метод	0,10	-
410	539 319,19	1 332 311,40	Аналитический метод	0,10	-
411	539 318,49	1 332 311,93	Аналитический метод	0,10	-
412	539 198,87	1 332 401,37	Аналитический метод	0,10	-
413	539 138,64	1 332 446,59	Аналитический метод	0,10	-
414	539 078,79	1 332 491,52	Аналитический метод	0,10	-
415	538 958,79	1 332 581,27	Аналитический метод	0,10	-
416	538 929,07	1 332 603,48	Аналитический метод	0,10	-
417	538 914,80	1 332 614,15	Аналитический метод	0,10	-
418	538 900,15	1 332 625,11	Аналитический метод	0,10	-
419	538 839,17	1 332 670,70	Аналитический метод	0,10	-
420	538 837,73	1 332 671,77	Аналитический метод	0,10	-
421	538 383,64	1 333 008,35	Аналитический метод	0,10	-
422	538 332,73	1 333 046,13	Аналитический метод	0,10	-
423	538 213,25	1 333 134,78	Аналитический метод	0,10	-
424	538 042,76	1 333 261,29	Аналитический метод	0,10	-
425	538 040,63	1 333 262,70	Аналитический метод	0,10	-
426	538 038,87	1 333 263,65	Аналитический метод	0,10	-
427	538 037,04	1 333 264,45	Аналитический метод	0,10	-
428	538 035,66	1 333 264,92	Аналитический метод	0,10	-
429	538 035,14	1 333 265,09	Аналитический метод	0,10	-
430	538 033,21	1 333 265,58	Аналитический метод	0,10	-
431	538 031,44	1 333 265,88	Аналитический метод	0,10	-
432	538 030,41	1 333 266,02	Аналитический метод	0,10	-

Раздел 2

Сведения о местоположении границ объекта

1	2	3	4	5	6
433	536 977,53	1 333 399,11	Аналитический метод	0,10	-
434	536 677,92	1 333 661,36	Аналитический метод	0,10	-
435	536 571,89	1 333 754,17	Аналитический метод	0,10	-
436	536 466,11	1 333 846,77	Аналитический метод	0,10	-
437	536 360,27	1 333 939,41	Аналитический метод	0,10	-
438	536 254,49	1 334 031,99	Аналитический метод	0,10	-
439	536 117,59	1 334 151,83	Аналитический метод	0,10	-
440	535 858,07	1 334 379,00	Аналитический метод	0,10	-
441	535 728,12	1 334 492,74	Аналитический метод	0,10	-
442	535 726,09	1 334 494,52	Аналитический метод	0,10	-
443	535 724,19	1 334 495,82	Аналитический метод	0,10	-
444	535 722,55	1 334 496,86	Аналитический метод	0,10	-
445	535 327,10	1 334 750,38	Аналитический метод	0,10	-
446	535 028,07	1 334 942,08	Аналитический метод	0,10	-
447	535 026,32	1 334 943,11	Аналитический метод	0,10	-
448	534 660,58	1 335 136,98	Аналитический метод	0,10	-
449	534 614,09	1 335 161,62	Аналитический метод	0,10	-
450	534 567,77	1 335 186,17	Аналитический метод	0,10	-
451	534 513,65	1 335 214,89	Аналитический метод	0,10	-
452	534 459,68	1 335 243,52	Аналитический метод	0,10	-
453	534 351,87	1 335 300,72	Аналитический метод	0,10	-
454	533 916,96	1 335 531,48	Аналитический метод	0,10	-
455	533 914,33	1 335 532,68	Аналитический метод	0,10	-
456	533 912,44	1 335 533,33	Аналитический метод	0,10	-
457	533 910,50	1 335 533,82	Аналитический метод	0,10	-
458	533 908,53	1 335 534,15	Аналитический метод	0,10	-
459	533 906,53	1 335 534,32	Аналитический метод	0,10	-
460	533 904,53	1 335 534,32	Аналитический метод	0,10	-
461	533 902,54	1 335 534,16	Аналитический метод	0,10	-
462	533 847,65	1 335 527,53	Аналитический метод	0,10	-
463	533 650,57	1 335 503,72	Аналитический метод	0,10	-
464	533 398,71	1 335 473,29	Аналитический метод	0,10	-
465	533 397,21	1 335 473,07	Аналитический метод	0,10	-
466	533 302,26	1 335 456,06	Аналитический метод	0,10	-
467	533 301,58	1 335 456,00	Аналитический метод	0,10	-
468	533 298,35	1 335 455,71	Аналитический метод	0,10	-
469	533 295,32	1 335 455,44	Аналитический метод	0,10	-
470	533 285,45	1 335 454,57	Аналитический метод	0,10	-
471	533 278,05	1 335 453,91	Аналитический метод	0,10	-
472	533 275,71	1 335 453,71	Аналитический метод	0,10	-
473	533 249,61	1 335 451,39	Аналитический метод	0,10	-
474	532 984,23	1 335 678,84	Аналитический метод	0,10	-
475	532 787,66	1 335 847,32	Аналитический метод	0,10	-
476	532 640,95	1 335 973,06	Аналитический метод	0,10	-
477	532 555,48	1 336 046,32	Аналитический метод	0,10	-
478	532 512,90	1 336 082,81	Аналитический метод	0,10	-
479	532 470,09	1 336 119,51	Аналитический метод	0,10	-
480	532 346,31	1 336 225,60	Аналитический метод	0,10	-
481	532 321,61	1 336 246,77	Аналитический метод	0,10	-
482	532 215,30	1 336 348,39	Аналитический метод	0,10	-
483	532 201,94	1 336 361,16	Аналитический метод	0,10	-
484	532 188,72	1 336 373,79	Аналитический метод	0,10	-
485	532 162,06	1 336 399,27	Аналитический метод	0,10	-
486	532 108,78	1 336 450,20	Аналитический метод	0,10	-
487	531 897,03	1 336 654,77	Аналитический метод	0,10	-

Раздел 2

Сведения о местоположении границ объекта

1	2	3	4	5	6
488	531 817,92	1 336 733,39	Аналитический метод	0,10	-
489	531 797,97	1 336 753,21	Аналитический метод	0,10	-
490	531 778,24	1 336 772,82	Аналитический метод	0,10	-
491	531 738,26	1 336 812,56	Аналитический метод	0,10	-
492	531 613,42	1 336 937,40	Аналитический метод	0,10	-
493	531 550,74	1 336 999,65	Аналитический метод	0,10	-
494	531 487,91	1 337 062,05	Аналитический метод	0,10	-
495	531 432,16	1 337 117,79	Аналитический метод	0,10	-
496	531 137,00	1 337 412,87	Аналитический метод	0,10	-
497	530 844,08	1 337 705,21	Аналитический метод	0,10	-
498	530 710,09	1 337 839,17	Аналитический метод	0,10	-
499	530 704,88	1 337 844,34	Аналитический метод	0,10	-
500	530 699,62	1 337 849,56	Аналитический метод	0,10	-
501	530 689,06	1 337 860,03	Аналитический метод	0,10	-
502	530 678,36	1 337 870,64	Аналитический метод	0,10	-
503	530 667,18	1 337 881,73	Аналитический метод	0,10	-
504	530 665,70	1 337 883,08	Аналитический метод	0,10	-
505	530 564,40	1 337 968,29	Аналитический метод	0,10	-
506	530 540,72	1 337 988,10	Аналитический метод	0,10	-
507	530 528,93	1 337 997,96	Аналитический метод	0,10	-
508	530 516,91	1 338 008,01	Аналитический метод	0,10	-
509	530 514,30	1 338 010,20	Аналитический метод	0,10	-
510	530 513,86	1 338 010,59	Аналитический метод	0,10	-
511	530 118,32	1 338 359,06	Аналитический метод	0,10	-
512	529 837,13	1 338 606,83	Аналитический метод	0,10	-
513	529 577,42	1 338 835,68	Аналитический метод	0,10	-
514	529 349,20	1 339 036,77	Аналитический метод	0,10	-
515	529 097,00	1 339 259,00	Аналитический метод	0,10	-
516	528 994,34	1 339 349,46	Аналитический метод	0,10	-
517	528 893,40	1 339 438,40	Аналитический метод	0,10	-
518	528 644,73	1 339 657,49	Аналитический метод	0,10	-
519	528 641,03	1 339 660,71	Аналитический метод	0,10	-
520	528 639,37	1 339 662,14	Аналитический метод	0,10	-
521	528 615,07	1 339 682,97	Аналитический метод	0,10	-
522	528 499,79	1 339 781,83	Аналитический метод	0,10	-
523	528 470,12	1 339 807,27	Аналитический метод	0,10	-
524	528 440,63	1 339 832,57	Аналитический метод	0,10	-
525	528 381,38	1 339 883,37	Аналитический метод	0,10	-
526	528 364,86	1 339 897,59	Аналитический метод	0,10	-
527	528 348,28	1 339 911,85	Аналитический метод	0,10	-
528	528 315,45	1 339 940,10	Аналитический метод	0,10	-
529	528 156,29	1 340 076,60	Аналитический метод	0,10	-
530	528 128,03	1 340 100,83	Аналитический метод	0,10	-
531	528 099,69	1 340 125,12	Аналитический метод	0,10	-
532	528 075,12	1 340 146,17	Аналитический метод	0,10	-
533	528 055,41	1 340 163,06	Аналитический метод	0,10	-
534	527 809,52	1 340 374,03	Аналитический метод	0,10	-
535	527 728,94	1 340 443,16	Аналитический метод	0,10	-
536	527 650,41	1 340 510,53	Аналитический метод	0,10	-
537	527 564,56	1 340 584,19	Аналитический метод	0,10	-
538	527 308,18	1 340 804,29	Аналитический метод	0,10	-
539	527 263,48	1 340 842,64	Аналитический метод	0,10	-
540	527 218,62	1 340 881,14	Аналитический метод	0,10	-
541	527 138,79	1 340 949,65	Аналитический метод	0,10	-
542	526 927,04	1 341 131,35	Аналитический метод	0,10	-

Раздел 2

Сведения о местоположении границ объекта

1	2	3	4	5	6
543	526 882,23	1 341 169,81	Аналитический метод	0,10	-
544	526 859,80	1 341 189,05	Аналитический метод	0,10	-
545	526 848,48	1 341 198,77	Аналитический метод	0,10	-
546	526 837,32	1 341 208,34	Аналитический метод	0,10	-
547	526 799,01	1 341 242,24	Аналитический метод	0,10	-
548	526 775,53	1 341 263,01	Аналитический метод	0,10	-
549	526 751,94	1 341 283,87	Аналитический метод	0,10	-
550	526 704,78	1 341 325,59	Аналитический метод	0,10	-
551	526 321,34	1 341 664,67	Аналитический метод	0,10	-
552	526 158,25	1 341 808,86	Аналитический метод	0,10	-
553	525 885,77	1 342 049,78	Аналитический метод	0,10	-
554	525 275,61	1 342 589,30	Аналитический метод	0,10	-
555	524 654,51	1 343 138,50	Аналитический метод	0,10	-
556	524 031,66	1 343 689,29	Аналитический метод	0,10	-
557	523 983,41	1 343 732,04	Аналитический метод	0,10	-
558	523 963,74	1 343 749,48	Аналитический метод	0,10	-
559	523 913,83	1 343 793,70	Аналитический метод	0,10	-
560	523 910,78	1 343 796,40	Аналитический метод	0,10	-
561	523 907,84	1 343 799,00	Аналитический метод	0,10	-
562	523 902,41	1 343 803,82	Аналитический метод	0,10	-
563	523 664,60	1 344 021,14	Аналитический метод	0,10	-
564	523 663,13	1 344 022,46	Аналитический метод	0,10	-
565	523 661,54	1 344 023,67	Аналитический метод	0,10	-
566	523 659,86	1 344 024,75	Аналитический метод	0,10	-
567	523 658,09	1 344 025,70	Аналитический метод	0,10	-
568	523 656,26	1 344 026,49	Аналитический метод	0,10	-
569	523 654,37	1 344 027,13	Аналитический метод	0,10	-
570	523 652,43	1 344 027,62	Аналитический метод	0,10	-
571	523 636,32	1 344 029,69	Аналитический метод	0,10	-
572	523 623,43	1 344 031,33	Аналитический метод	0,10	-
573	523 597,14	1 344 034,75	Аналитический метод	0,10	-
574	523 545,14	1 344 041,51	Аналитический метод	0,10	-
575	523 441,06	1 344 055,06	Аналитический метод	0,10	-
576	523 337,23	1 344 068,45	Аналитический метод	0,10	-
577	523 233,46	1 344 081,77	Аналитический метод	0,10	-
578	522 960,04	1 344 116,86	Аналитический метод	0,10	-
579	522 775,21	1 344 140,58	Аналитический метод	0,10	-
580	522 590,38	1 344 164,30	Аналитический метод	0,10	-
581	522 046,32	1 344 234,50	Аналитический метод	0,10	-
582	521 932,67	1 344 293,08	Аналитический метод	0,10	-
583	521 896,11	1 344 311,93	Аналитический метод	0,10	-
584	521 877,94	1 344 321,29	Аналитический метод	0,10	-
585	521 868,72	1 344 326,05	Аналитический метод	0,10	-
586	521 859,59	1 344 330,75	Аналитический метод	0,10	-
587	521 823,07	1 344 349,58	Аналитический метод	0,10	-
588	521 814,06	1 344 354,22	Аналитический метод	0,10	-
589	521 809,55	1 344 356,55	Аналитический метод	0,10	-
590	521 805,12	1 344 358,83	Аналитический метод	0,10	-
591	521 786,54	1 344 368,46	Аналитический метод	0,10	-
592	521 691,84	1 344 417,50	Аналитический метод	0,10	-
593	521 459,99	1 344 537,57	Аналитический метод	0,10	-
594	521 390,82	1 344 573,39	Аналитический метод	0,10	-
595	521 384,92	1 344 576,45	Аналитический метод	0,10	-
596	521 227,66	1 344 657,89	Аналитический метод	0,10	-
597	521 029,64	1 344 760,44	Аналитический метод	0,10	-

Раздел 2

Сведения о местоположении границ объекта

1	2	3	4	5	6
598	520 838,16	1 344 863,44	Аналитический метод	0,10	-
599	520 742,42	1 344 914,95	Аналитический метод	0,10	-
600	520 694,55	1 344 940,70	Аналитический метод	0,10	-
601	520 646,58	1 344 966,51	Аналитический метод	0,10	-
602	520 548,08	1 345 019,50	Аналитический метод	0,10	-
603	520 461,51	1 345 066,07	Аналитический метод	0,10	-
604	520 374,80	1 345 112,79	Аналитический метод	0,10	-
605	520 324,60	1 345 139,83	Аналитический метод	0,10	-
606	520 272,94	1 345 167,67	Аналитический метод	0,10	-
607	520 266,87	1 345 170,95	Аналитический метод	0,10	-
608	520 220,72	1 345 195,82	Аналитический метод	0,10	-
609	520 067,11	1 345 279,34	Аналитический метод	0,10	-
610	520 034,79	1 345 343,76	Аналитический метод	0,10	-
611	519 949,58	1 345 591,84	Аналитический метод	0,10	-
612	519 858,02	1 345 858,40	Аналитический метод	0,10	-
613	519 812,25	1 345 991,64	Аналитический метод	0,10	-
614	519 766,62	1 346 124,49	Аналитический метод	0,10	-
615	519 765,49	1 346 127,66	Аналитический метод	0,10	-
616	519 437,19	1 347 029,76	Аналитический метод	0,10	-
617	519 194,40	1 347 696,91	Аналитический метод	0,10	-
618	519 193,88	1 347 698,24	Аналитический метод	0,10	-
619	519 193,03	1 347 700,05	Аналитический метод	0,10	-
620	519 192,04	1 347 701,79	Аналитический метод	0,10	-
621	519 190,91	1 347 703,43	Аналитический метод	0,10	-
622	519 189,65	1 347 704,99	Аналитический метод	0,10	-
623	519 188,26	1 347 706,43	Аналитический метод	0,10	-
624	519 186,76	1 347 707,75	Аналитический метод	0,10	-
625	519 184,12	1 347 709,91	Аналитический метод	0,10	-
626	519 175,70	1 347 716,76	Аналитический метод	0,10	-
627	519 173,42	1 347 718,41	Аналитический метод	0,10	-
628	519 171,70	1 347 719,42	Аналитический метод	0,10	-
629	519 169,89	1 347 720,28	Аналитический метод	0,10	-
630	519 168,02	1 347 721,00	Аналитический метод	0,10	-
631	519 166,26	1 347 721,59	Аналитический метод	0,10	-
632	519 164,64	1 347 722,13	Аналитический метод	0,10	-
633	519 035,33	1 347 765,53	Аналитический метод	0,10	-
634	518 973,35	1 347 786,32	Аналитический метод	0,10	-
635	518 970,69	1 347 787,22	Аналитический метод	0,10	-
636	518 890,77	1 347 814,04	Аналитический метод	0,10	-
637	518 850,64	1 347 827,50	Аналитический метод	0,10	-
638	518 810,18	1 347 841,08	Аналитический метод	0,10	-
639	518 808,11	1 347 841,67	Аналитический метод	0,10	-
640	518 806,69	1 347 842,01	Аналитический метод	0,10	-
641	518 795,02	1 347 844,82	Аналитический метод	0,10	-
642	518 782,36	1 347 847,85	Аналитический метод	0,10	-
643	518 756,75	1 347 854,00	Аналитический метод	0,10	-
644	518 705,58	1 347 866,29	Аналитический метод	0,10	-
645	518 603,13	1 347 890,88	Аналитический метод	0,10	-
646	518 397,98	1 347 940,13	Аналитический метод	0,10	-
647	518 365,43	1 347 947,95	Аналитический метод	0,10	-
648	518 089,14	1 348 014,27	Аналитический метод	0,10	-
649	518 004,79	1 348 034,52	Аналитический метод	0,10	-
650	517 983,76	1 348 039,57	Аналитический метод	0,10	-
651	517 962,52	1 348 044,67	Аналитический метод	0,10	-
652	517 920,65	1 348 054,72	Аналитический метод	0,10	-

Раздел 2

Сведения о местоположении границ объекта					
1	2	3	4	5	6
653	517 772,04	1 348 090,71	Аналитический метод	0,10	-
654	517 769,79	1 348 091,22	Аналитический метод	0,10	-
655	517 767,81	1 348 091,51	Аналитический метод	0,10	-
656	517 765,81	1 348 091,64	Аналитический метод	0,10	-
657	517 763,81	1 348 091,61	Аналитический метод	0,10	-
658	517 761,83	1 348 091,41	Аналитический метод	0,10	-
659	517 760,05	1 348 091,16	Аналитический метод	0,10	-
660	517 758,01	1 348 090,88	Аналитический метод	0,10	-
661	517 750,08	1 348 089,77	Аналитический метод	0,10	-
662	517 741,99	1 348 088,63	Аналитический метод	0,10	-
663	517 726,09	1 348 086,41	Аналитический метод	0,10	-
1	517 689,78	1 348 081,23	Аналитический метод	0,10	-
3. Сведения о характерных точках части (частей) границы объекта					
1	2	3	4	5	6
—	—	—	—	—	—

Раздел 3

Сведения о местоположении измененных (уточненных) границ объекта

1. Система координат МСК-64, зона 1

2. Сведения о характерных точках границ объекта

Обозначение характерных точек границы	Существующие координаты, м		Измененные (уточненные) координаты, м		Метод определения координат характерной точки	Средняя квадратическая погрешность положения характерной точки (Mt), м	Описание обозначения точки на местности (при наличии)
	X	Y	X	Y			
1	2	3	4	5	6	7	8
—	—	—	—	—	—	—	—
3. Сведения о характерных точках части (частей) границы объекта							
1	2	3	4	5	6	7	8
—	—	—	—	—	—	—	—

Схема расположения проектных границ публичного сервитута
Основной лист

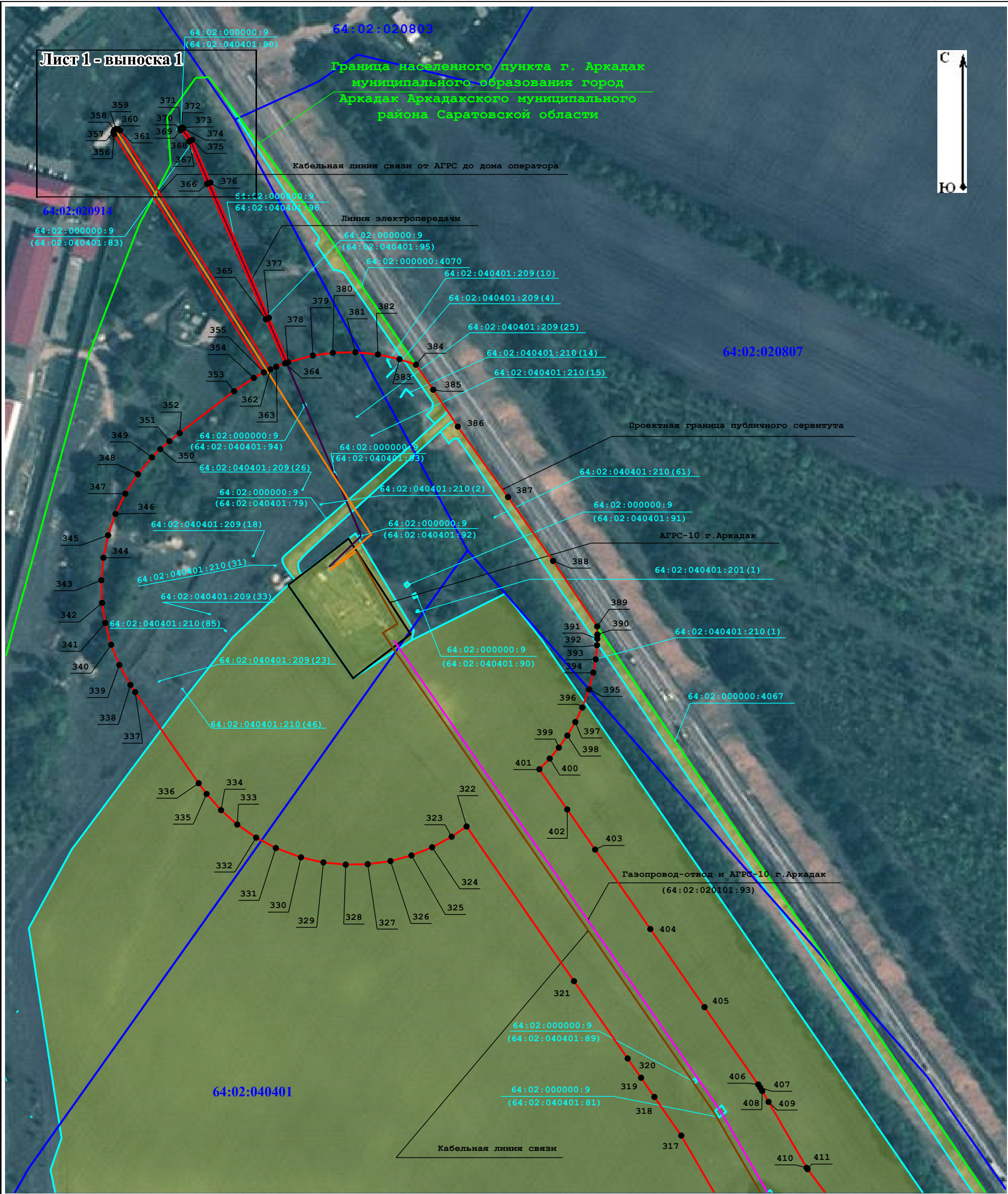


Масштаб 1:72 000

Условные обозначения:

- | | |
|--|--|
| - АГРС-10 г.Аркадак | - проектная граница публичного сервитута |
| - границы кадастровых кварталов по данным Единого государственного реестра недвижимости | - границ административно-территориальных образований |
| - границы земельных участков по данным Единого государственного реестра недвижимости | - линия электропередачи |
| - кадастровый номер земельного участка по данным Единого государственного реестра недвижимости | - газопровод-отвод и АГРС-10 г. Аркадак |
| - кабельная линия связи | - кабельная линия связи от АГРС до дома оператора |
| | - область выносного листа |

Лист 1



Масштаб 1:2 000

Условные обозначения:











- | | | | |
|---|--|---|--|
| | - АГРС-10 г.Аркадак |  | - проектная граница публичного сервитута |
| 64:02:040401 | - учетный номер кадастрового квартала по данным Единого государственного реестра недвижимости |  | - границ административно-территориальных образований |
|  | - границы кадастровых кварталов по данным Единого государственного реестра недвижимости |  | - линия электропередачи |
|  | - границы земельных участков по данным Единого государственного реестра недвижимости |  | - газопровод-отвод до АГРС-10 г. Аркадак |
| 64:02:000000:3643 | - кадастровый номер земельного участка по данным Единого государственного реестра недвижимости |  | - кабельная линия связи от АГРС до дома оператора |
|  | - кабельная линия связи |  | 3 - характерная точка проектной границы публичного сервитута |
|  | - область выносного листа | | |

Схема расположения проектных границ публичного сервитута
Лист 1 - выноска 1

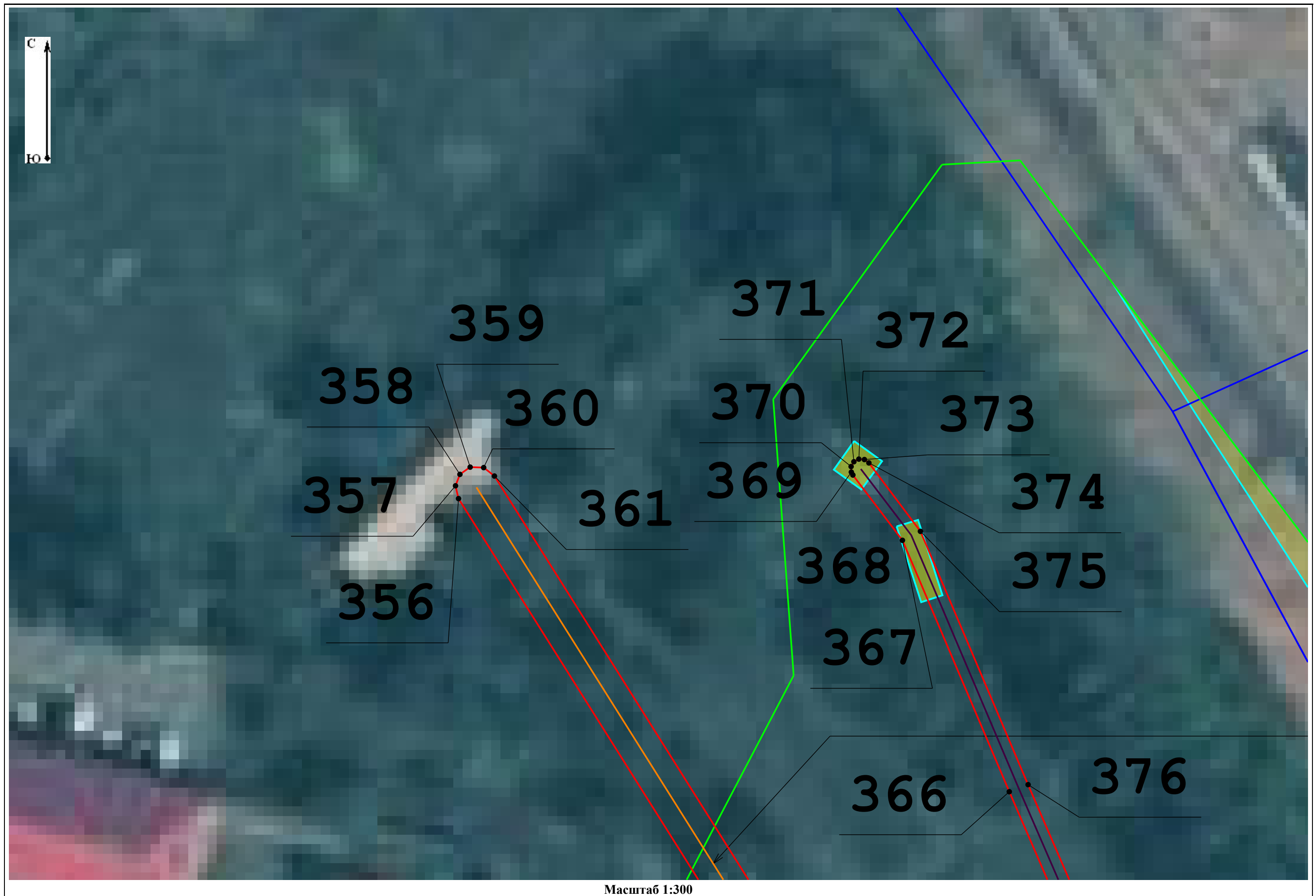
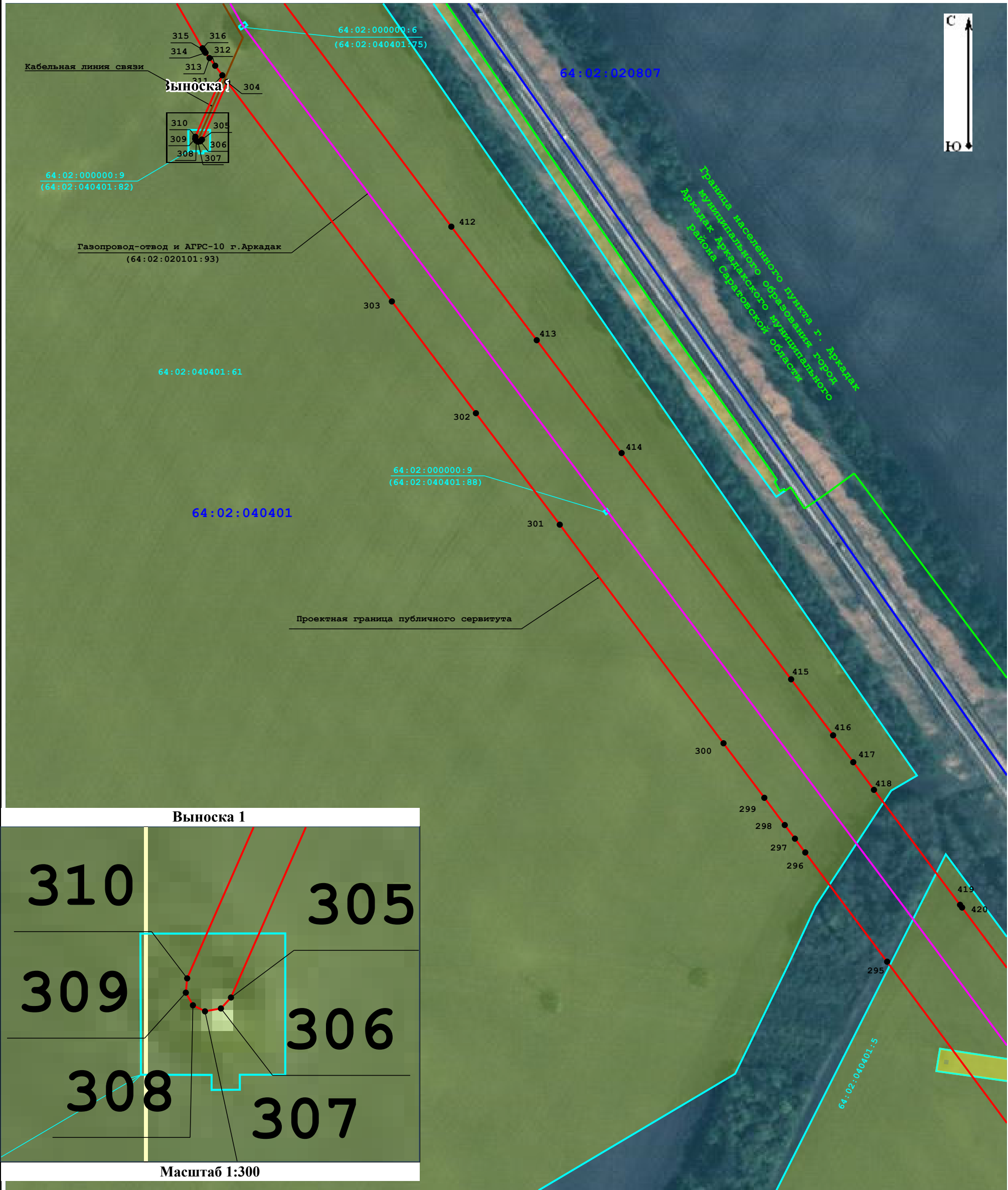















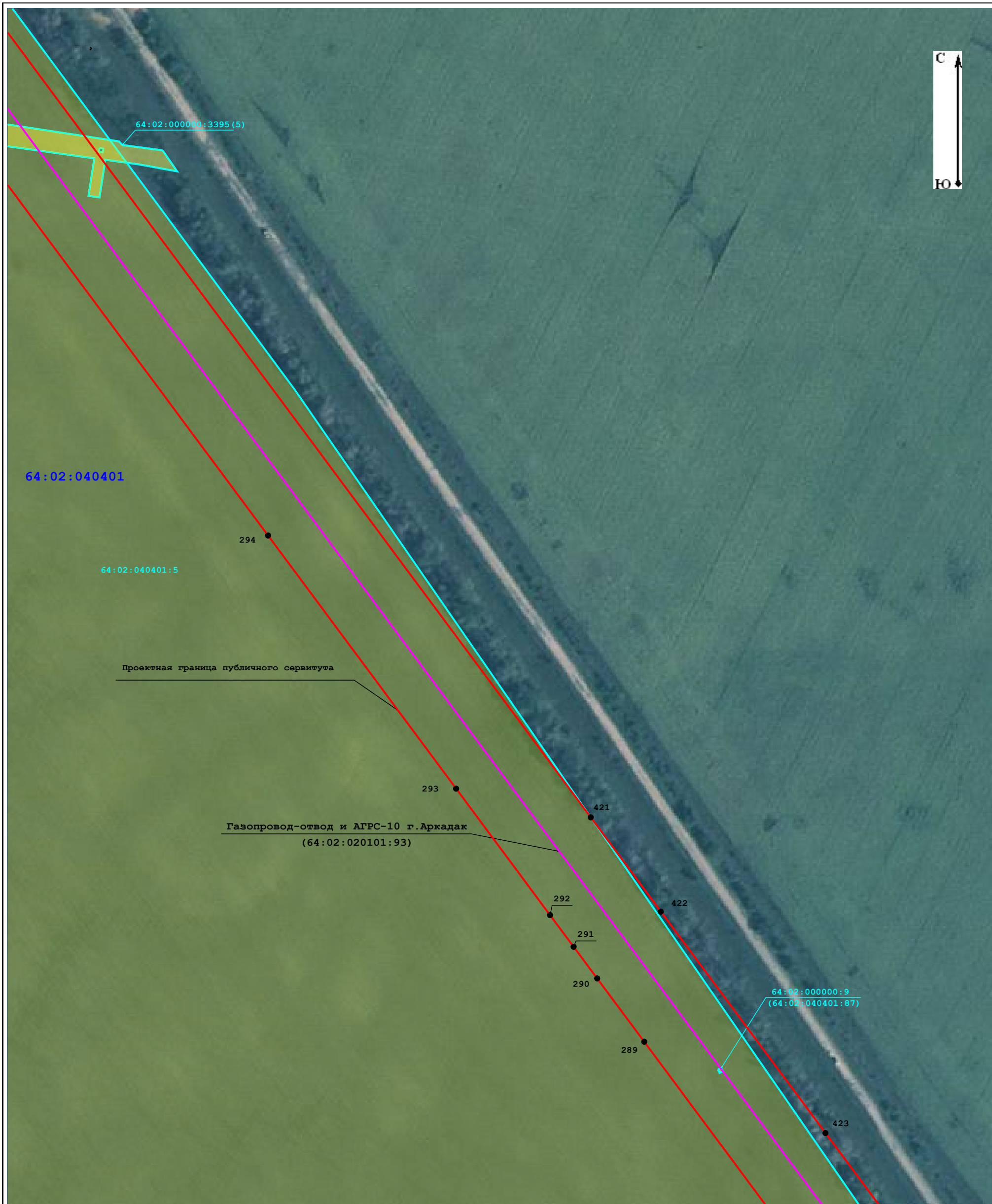
Схема расположения проектных границ публичного сервитута
Лист 2



Условные обозначения:

- | | | | |
|---|--|---|--|
|  | - АГРС-10 г. Аркадак |  | - проектная граница публичного сервитута |
|  | 64:02:040401 - учетный номер кадастрового квартала по данным Единого государственного реестра недвижимости |  | - границ административно-территориальных образований |
|  | - границы кадастровых кварталов по данным Единого государственного реестра недвижимости |  | - линия электропередачи |
|  | - границы земельных участков по данным Единого государственного реестра недвижимости |  | - газопровод-отвод и АГРС-10 г. Аркадак |
|  | 64:02:000000:3643 - кадастровый номер земельного участка по данным Единого государственного реестра недвижимости |  | - кабельная линия связи от АГРС до дома оператора |
|  | - кабельная линия связи |  | 3 - характерная точка проектной границы публичного сервитута |
|  | - область выносного листа | | |

Лист 3



Масштаб 1:2 000

Условные обозначения:







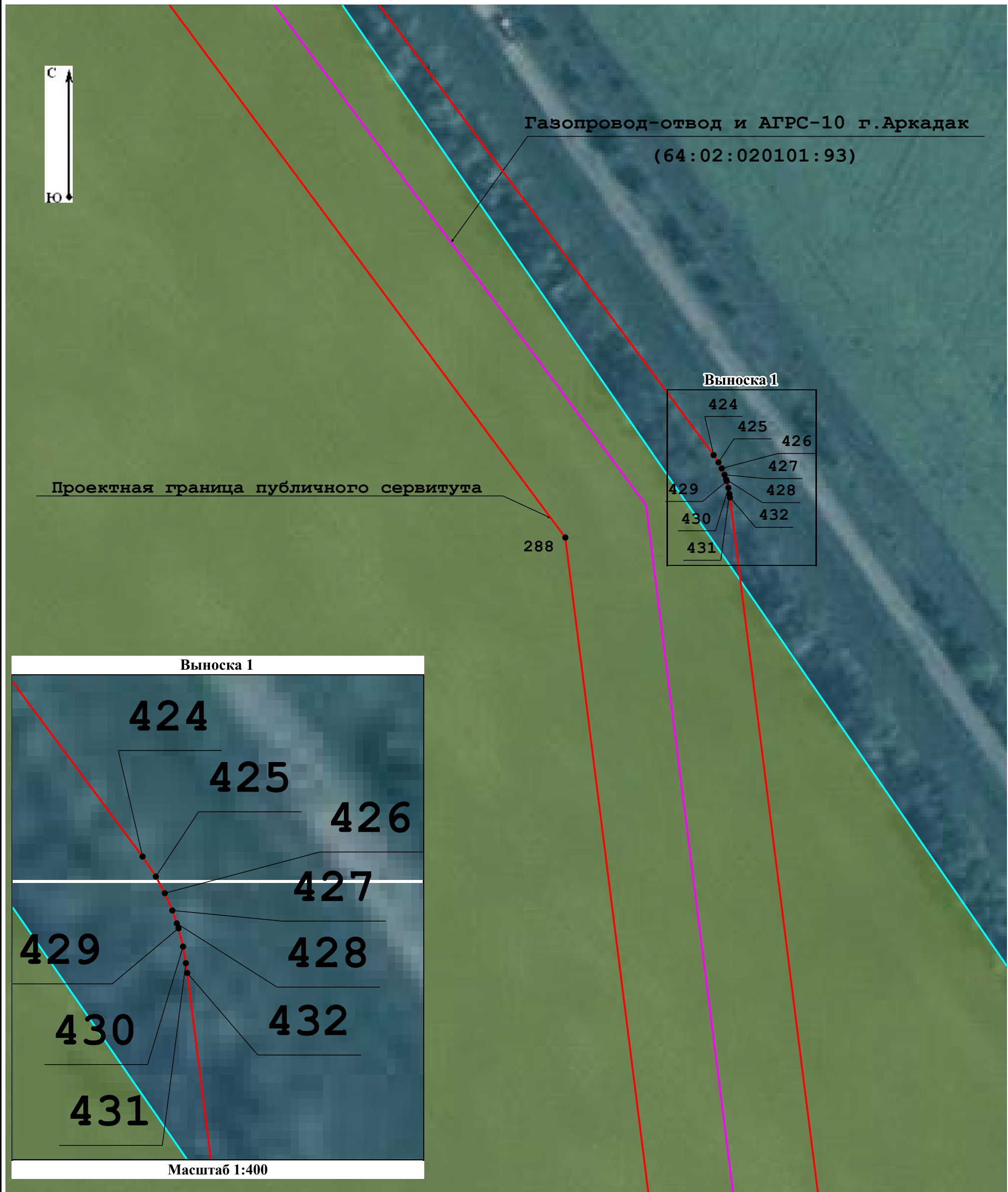
- - АГРС-10 г. Аркадак
 -  - проектная граница публичного сервитута
 -  64:02:040401 - учетный номер кадастрового квартала по данным Единого государственного реестра недвижимости
 -  - границ административно-территориальных образований
 - - границы кадастровых кварталов по данным Единого государственного реестра недвижимости
 - - линия электропередачи
 -  - границы земельных участков по данным Единого государственного реестра недвижимости
 -  - газопровод-отвод и АГРС-10 г. Аркадак
 -  64:02:000000:3643 - кадастровый номер земельного участка по данным Единого государственного реестра недвижимости
 - - кабельная линия связи от АГРС до дома оператора
 - - кабельная линия связи
 - 3 - характерная точка проектной границы публичного сервитута

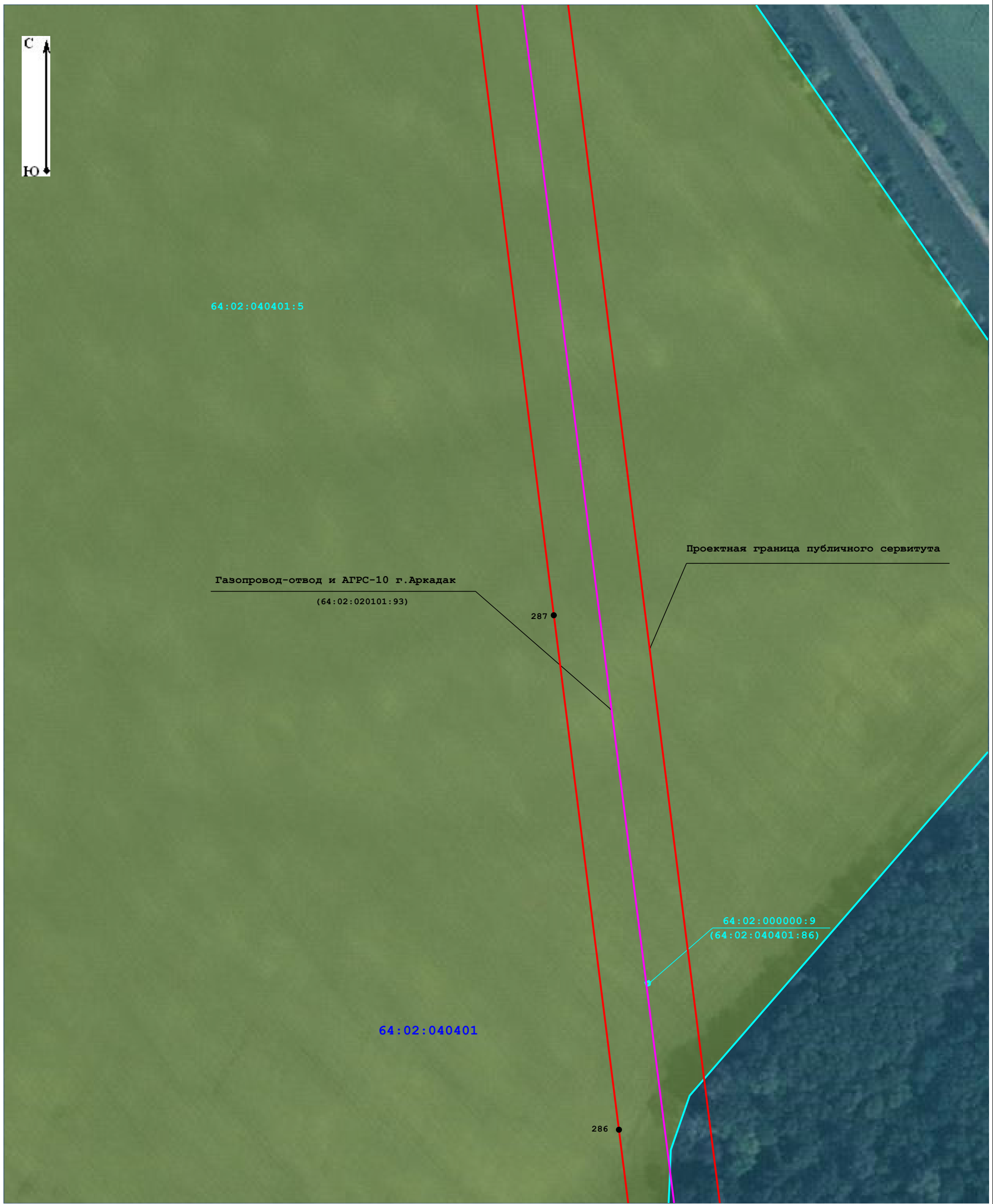
Схема расположения проектных границ публичного сервитута
Лист 4



Условные обозначения:

- | | |
|--|--|
| - АГРС-10 г.Аркадак | - проектная граница публичного сервитута |
| - границы кадастровых кварталов по данным Единого государственного реестра недвижимости | - границ административно-территориальных образований |
| - границы земельных участков по данным Единого государственного реестра недвижимости | - линия электропередачи |
| - кадастровый номер земельного участка по данным Единого государственного реестра недвижимости | - газопровод-отвод и АГРС-10 г. Аркадак |
| - кабельная линия связи | - кабельная линия связи от АГРС до дома оператора |
| - область выносного листа | - характерная точка проектной границы публичного сервитута |

Схема расположения проектных границ публичного сервитута
Лист 5



Масштаб 1:2 000

Условные обозначения:













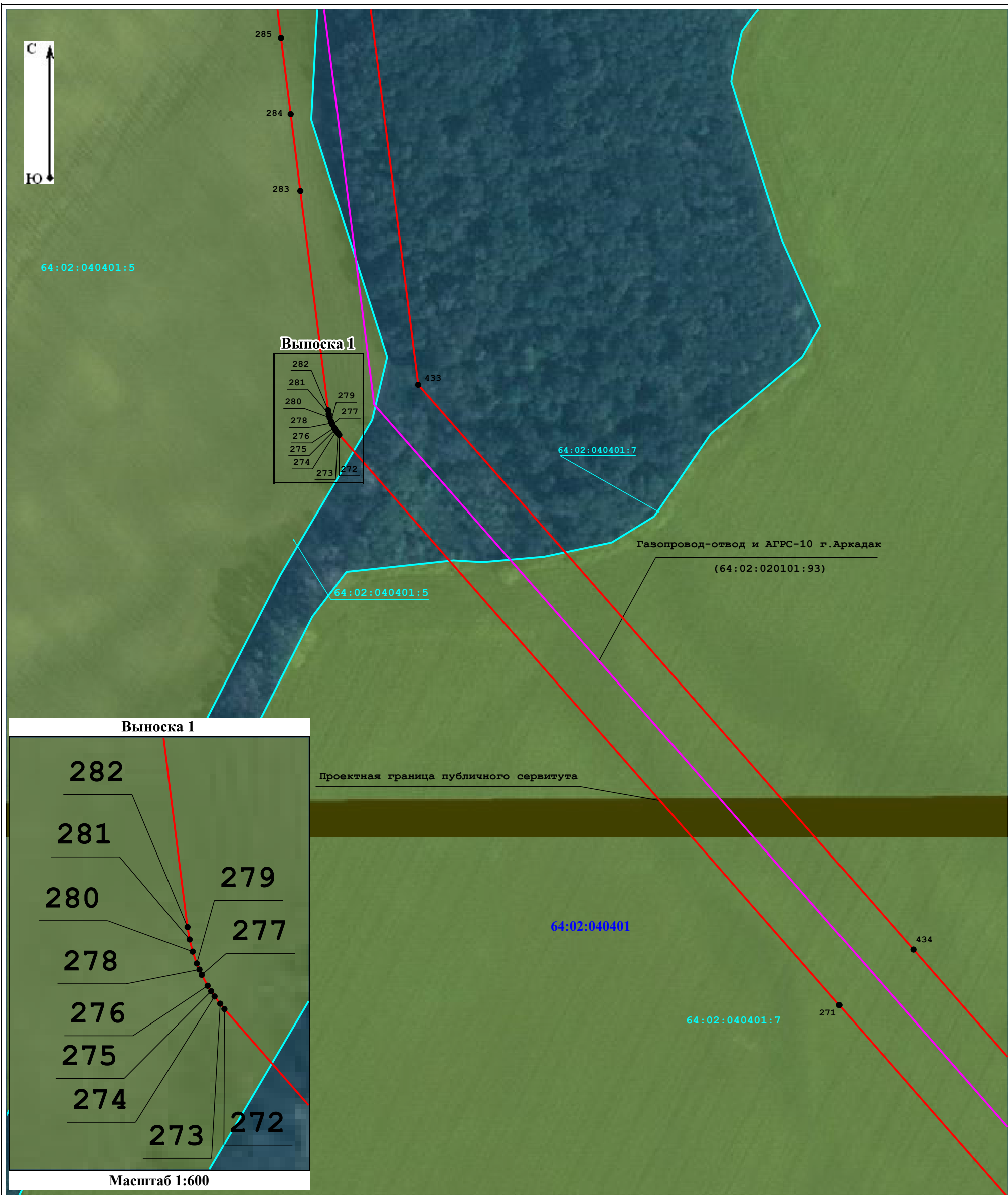
- | | |
|--|--|
|  - АГРС-10 г.Аркадак |  - проектная граница публичного сервитута |
|  - учетный номер кадастрового квартала по данным Единого государственного реестра недвижимости |  - границ административно-территориальных образований |
|  - границы кадастровых кварталов по данным Единого государственного реестра недвижимости |  - линия электропередачи |
|  - границы земельных участков по данным Единого государственного реестра недвижимости |  - газопровод-отвод и АГРС-10 г. Аркадак |
|  - кадастровый номер земельного участка по данным Единого государственного реестра недвижимости |  - кабельная линия связи от АГРС до дома оператора |
|  - кабельная линия связи |  3 - характерная точка проектной границы публичного сервитута |

Схема расположения проектных границ публичного сервитута
Лист 6



Условные обозначения:











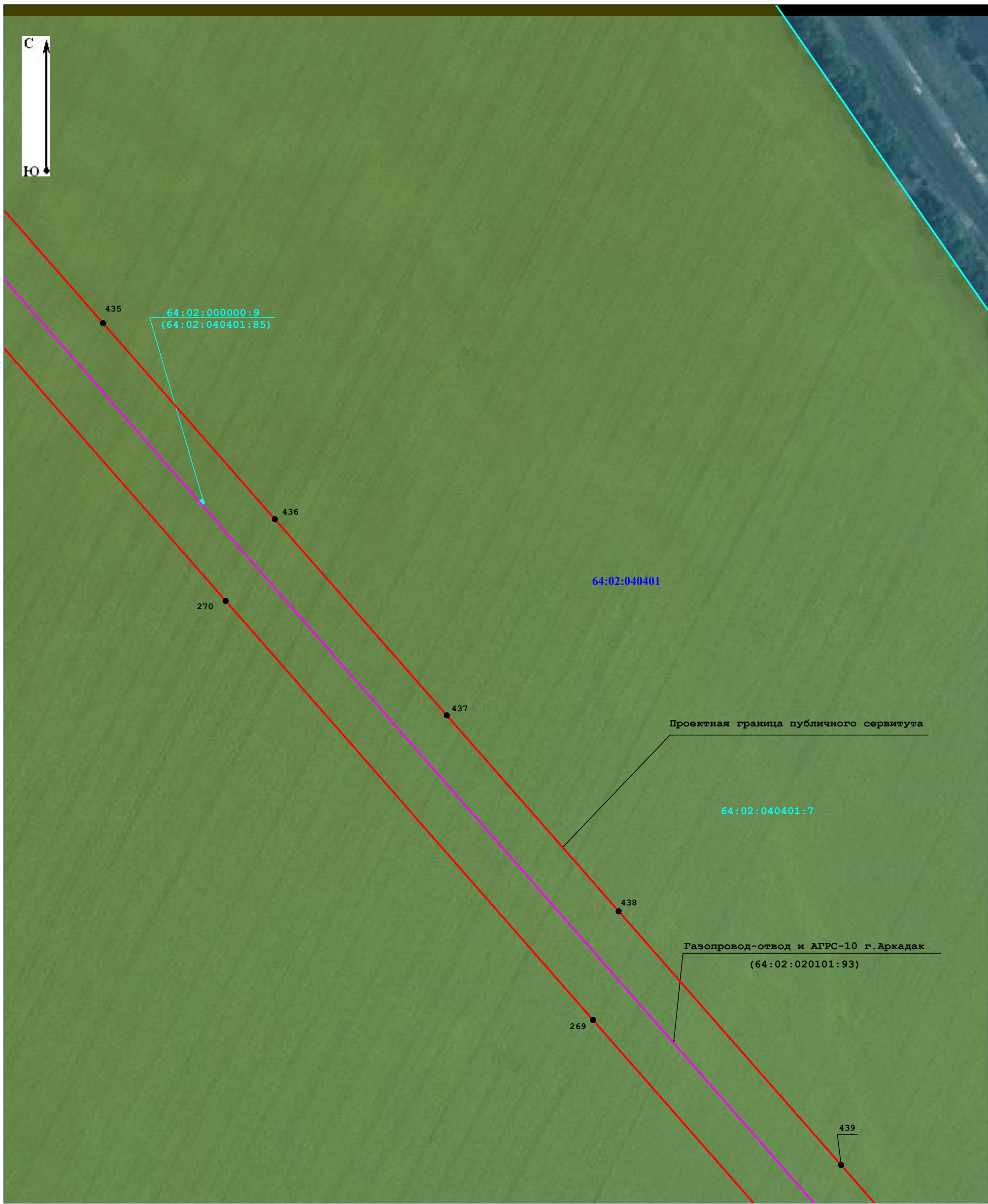












- | | | | |
|---|--|---|--|
| | - АГРС-10 г.Аркадак |  | - проектная граница публичного сервитута |
| 64:02:040401 | - учетный номер кадастрового квартала по данным Единого государственного реестра недвижимости |  | - границ административно-территориальных образований |
|  | - границы кадастровых кварталов по данным Единого государственного реестра недвижимости |  | - линия электропередачи |
|  | - границы земельных участков по данным Единого государственного реестра недвижимости |  | - газопровод-отвод и АГРС-10 г. Аркадак |
| 64:02:000000:3643 | - кадастровый номер земельного участка по данным Единого государственного реестра недвижимости |  | - кабельная линия связи от АГРС до дома оператора |
|  | - кабельная линия связи |  | - характерная точка проектной границы публичного сервитута |
|  | - область выносного листа | | |

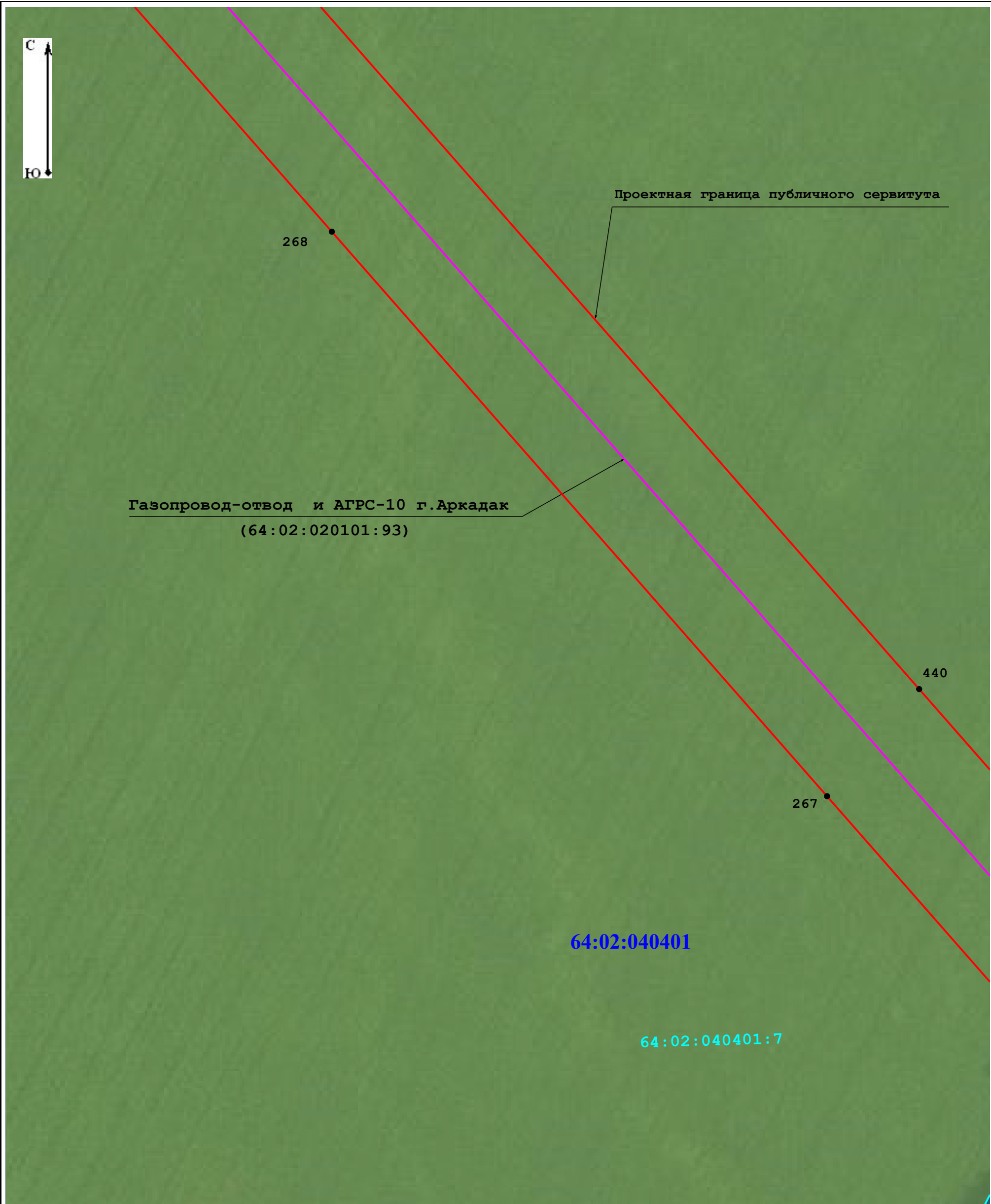
Схема расположения проектных границ публичного сервитута
Лист 7



Масштаб 1:2 000

Условные обозначения:

- | | |
|--|--|
|  - АГРС-10 г.Аркадак |  - проектная граница публичного сервитута |
|  - учетный номер кадастрового квартала по данным Единого государственного реестра недвижимости |  - границ административно-территориальных образований |
|  - границы кадастровых кварталов по данным Единого государственного реестра недвижимости |  - линия электропередачи |
|  - границы земельных участков по данным Единого государственного реестра недвижимости |  - газопровод-отвод и АГРС-10 г. Аркадак |
|  - кадастровый номер земельного участка по данным Единого государственного реестра недвижимости |  - кабельная линия связи от АГРС до дома оператора |
|  - кабельная линия связи |  3 - характерная точка проектной границы публичного сервитута |



Масштаб 1:1 300

Условные обозначения:













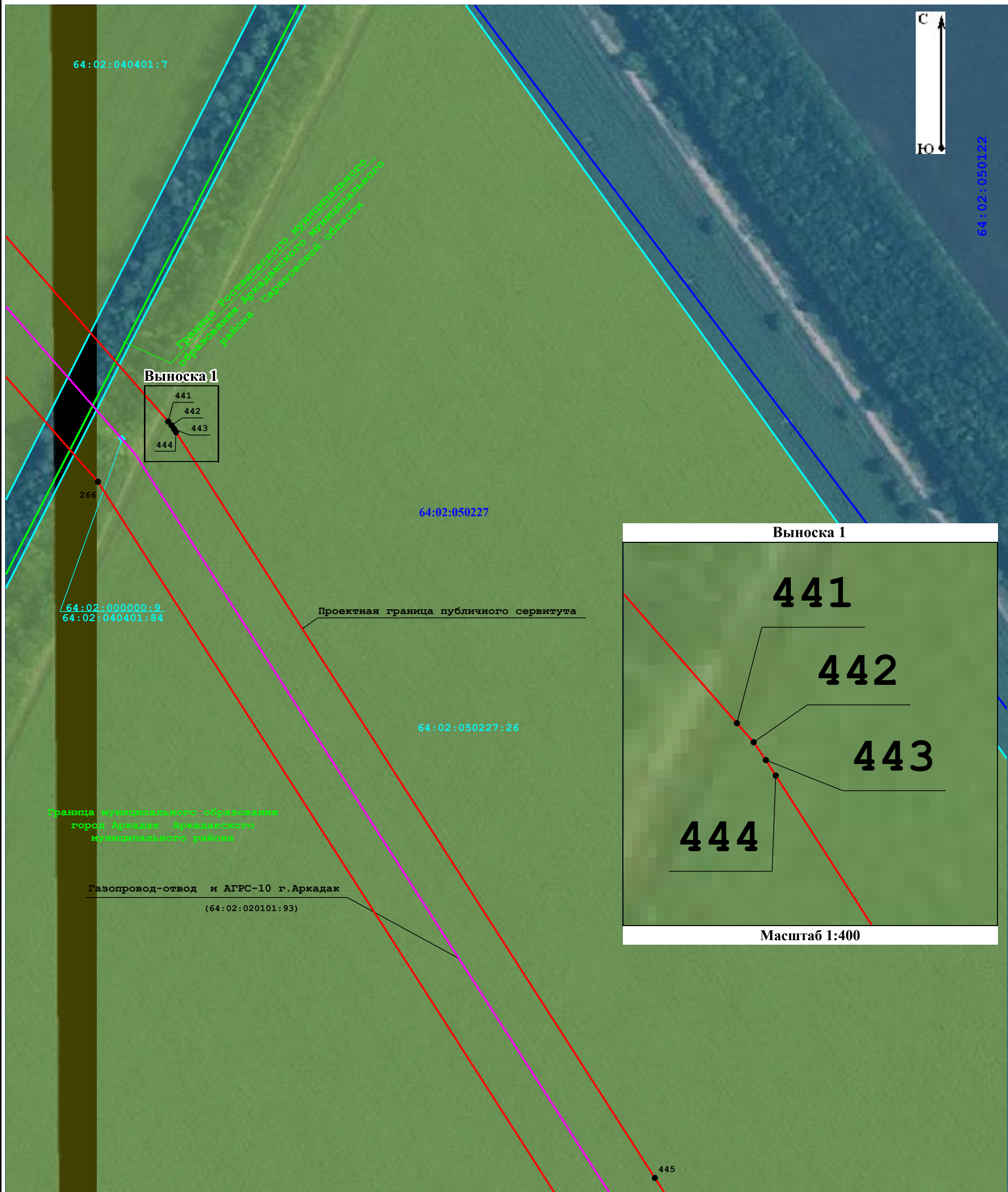
- | | |
|--|--|
|  - АГРС-10 г. Аркадак |  - проектная граница публичного сервитута |
|  64:02:040401 - учетный номер кадастрового квартала по данным Единого государственного реестра недвижимости |  - границ административно-территориальных образований |
|  - границы кадастровых кварталов по данным Единого государственного реестра недвижимости |  - линия электропередачи |
|  - границы земельных участков по данным Единого государственного реестра недвижимости |  - газопровод-отвод и АГРС-10 г. Аркадак |
|  64:02:000000:3643 - кадастровый номер земельного участка по данным Единого государственного реестра недвижимости |  - кабельная линия связи от АГРС до дома оператора |
|  - кабельная линия связи |  3 - характерная точка проектной границы публичного сервитута |

Схема расположения проектных границ публичного сервитута
Лист 9



Условные обозначения:














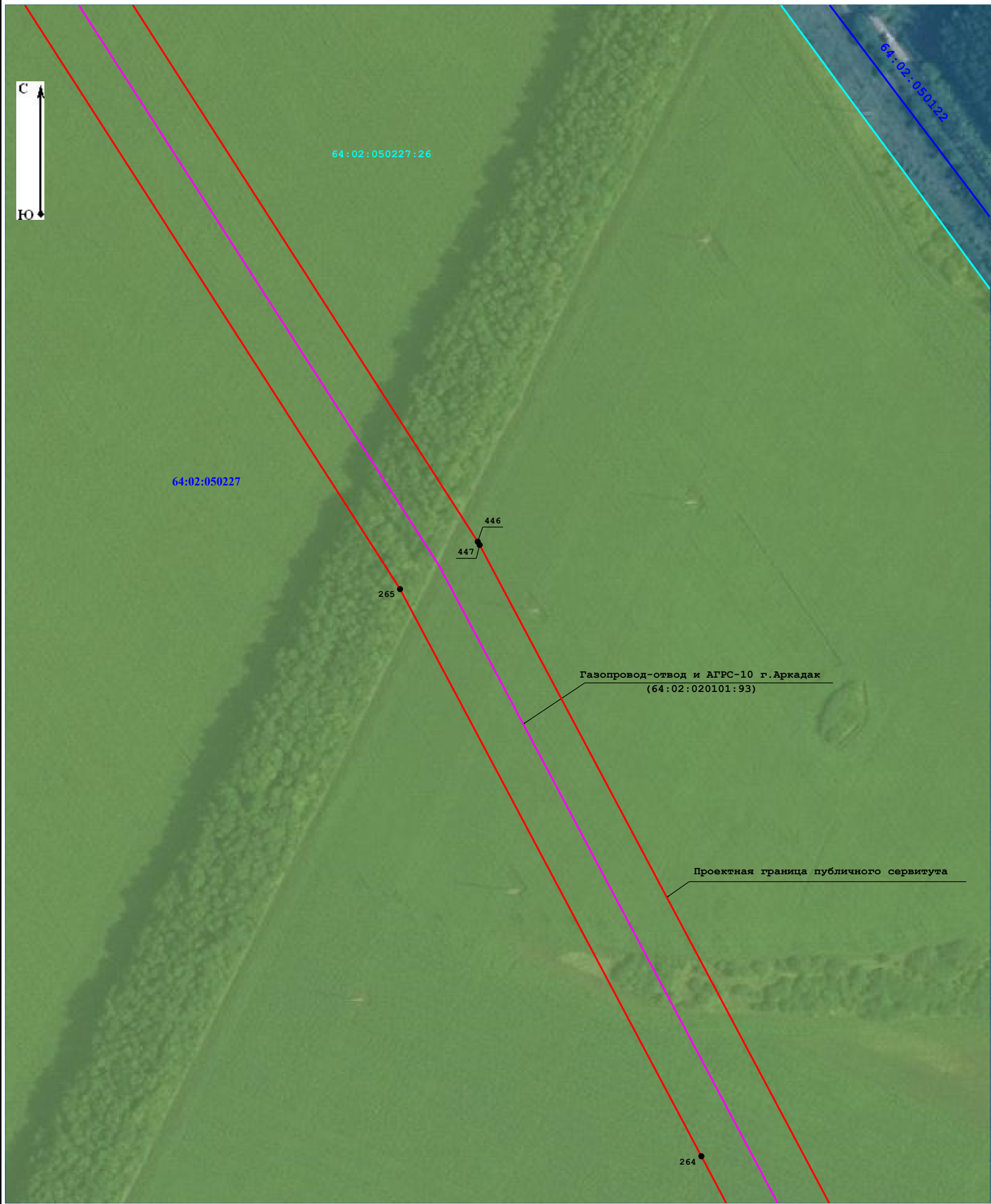












- | | |
|--|--|
|  - АГРС-10 г. Аркадак |  - проектная граница публичного сервитута |
|  - учетный номер кадастрового квартала по данным Единого государственного реестра недвижимости |  - границ административно-территориальных образований |
|  - границы кадастровых кварталов по данным Единого государственного реестра недвижимости |  - линия электропередачи |
|  - границы земельных участков по данным Единого государственного реестра недвижимости |  - газопровод-отвод и АГРС-10 г. Аркадак |
|  - кадастровый номер земельного участка по данным Единого государственного реестра недвижимости |  - кабельная линия связи от АГРС до дома оператора |
|  - кабельная линия связи |  - характерная точка проектной границы публичного сервитута |
|  - область выносного листа | |

Схема расположения проектных границ публичного сервитута
Лист 10

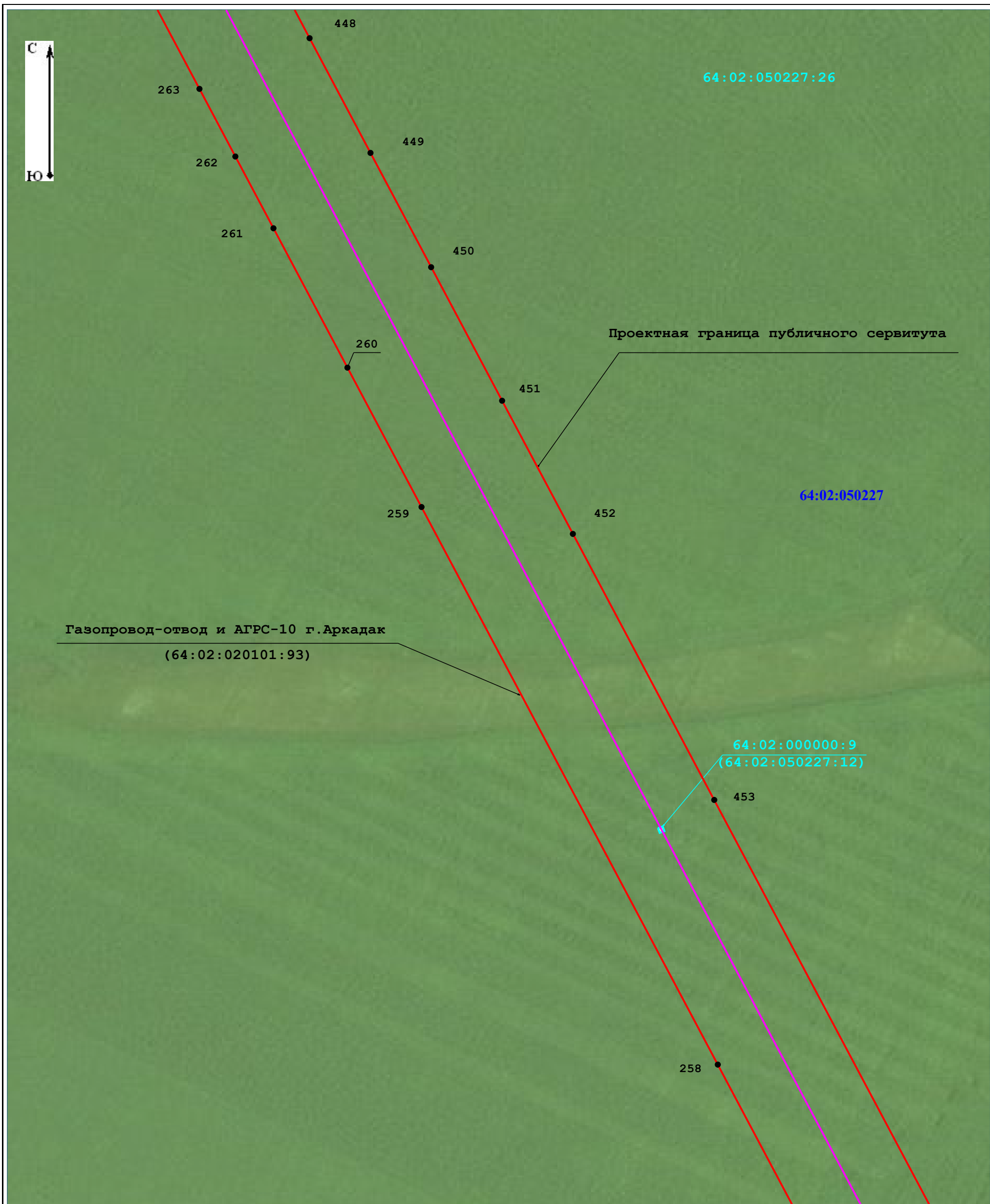


Масштаб 1:2 000

Условные обозначения:

- | | |
|--|--|
|  - АГРС-10 г. Аркадак |  - проектная граница публичного сервитута |
|  - 64:02:040401 - учетный номер кадастрового квартала по данным Единого государственного реестра недвижимости |  - границ административно-территориальных образований |
|  - границы кадастровых кварталов по данным Единого государственного реестра недвижимости |  - линия электропередачи |
|  - границы земельных участков по данным Единого государственного реестра недвижимости |  - газопровод-отвод и АГРС-10 г. Аркадак |
|  - 64:02:000000:3643 - кадастровый номер земельного участка по данным Единого государственного реестра недвижимости |  - кабельная линия связи от АГРС до дома оператора |
|  - кабельная линия связи |  3 - характерная точка проектной границы публичного сервитута |

Лист 11



Масштаб 1:1 500

Условные обозначения:



















- | | | | |
|---|--|---|--|
|  | - АГРС-10 г. Аркадак |  | - проектная граница публичного сервитута |
| 64:02:040401 | - учетный номер кадастрового квартала по данным Единого государственного реестра недвижимости |  | - границ административно-территориальных образований |
|  | - границы кадастровых кварталов по данным Единого государственного реестра недвижимости |  | - линия электропередачи |
|  | - границы земельных участков по данным Единого государственного реестра недвижимости |  | - газопровод-отвод и АГРС-10 г. Аркадак |
| 64:02:000000:3643 | - кадастровый номер земельного участка по данным Единого государственного реестра недвижимости |  | - кабельная линия связи от АГРС до дома оператора |
|  | - кабельная линия связи | 3 | - характерная точка проектной границы публичного сервитута |

Схема расположения проектных границ публичного сервитута
Лист 12



Масштаб 1:1 500

Условные обозначения:

- | | | | |
|---|--|---|--|
|  | - АГРС-10 г.Аркадак |  | - проектная граница публичного сервитута |
| 64:02:040401 | - учетный номер кадастрового квартала по данным Единого государственного реестра недвижимости |  | - границ административно-территориальных образований |
|  | - границы кадастровых кварталов по данным Единого государственного реестра недвижимости |  | - линия электропередачи |
|  | - границы земельных участков по данным Единого государственного реестра недвижимости |  | - газопровод-отвод и АГРС-10 г. Аркадак |
| 64:02:000000:3643 | - кадастровый номер земельного участка по данным Единого государственного реестра недвижимости |  | - кабельная линия связи от АГРС до дома оператора |
|  | - кабельная линия связи | 3 | - характерная точка проектной границы публичного сервитута |



Условные обозначения:

- 64:02:040401 - учетный номер кадастрового квартала по данным Единого государственного реестра недвижимости
- - границы кадастровых кварталов по данным Единого государственного реестра недвижимости
-  - границы земельных участков по данным Единого государственного реестра недвижимости
- 64:02:000000:3643 - кадастровый номер земельного участка по данным Единого государственного реестра недвижимости
-  - кабельная линия связи







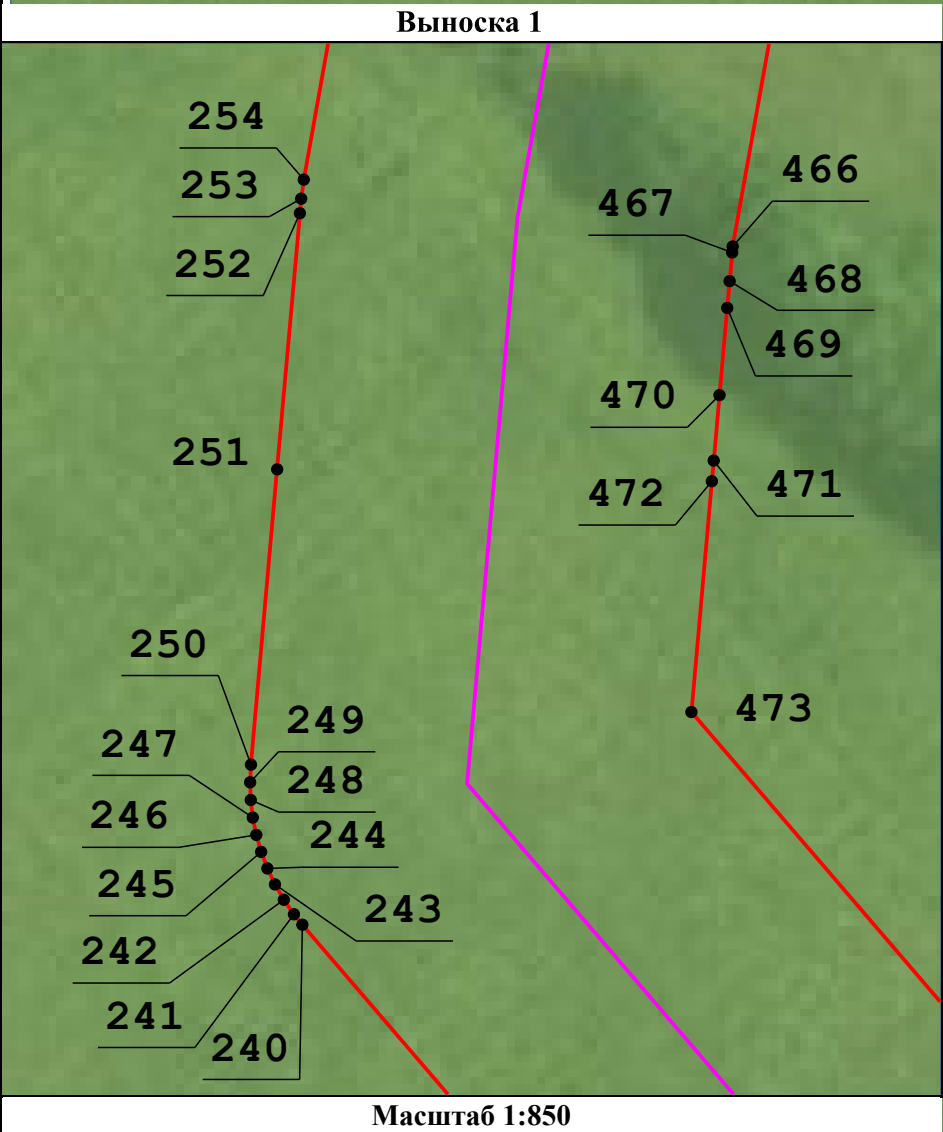
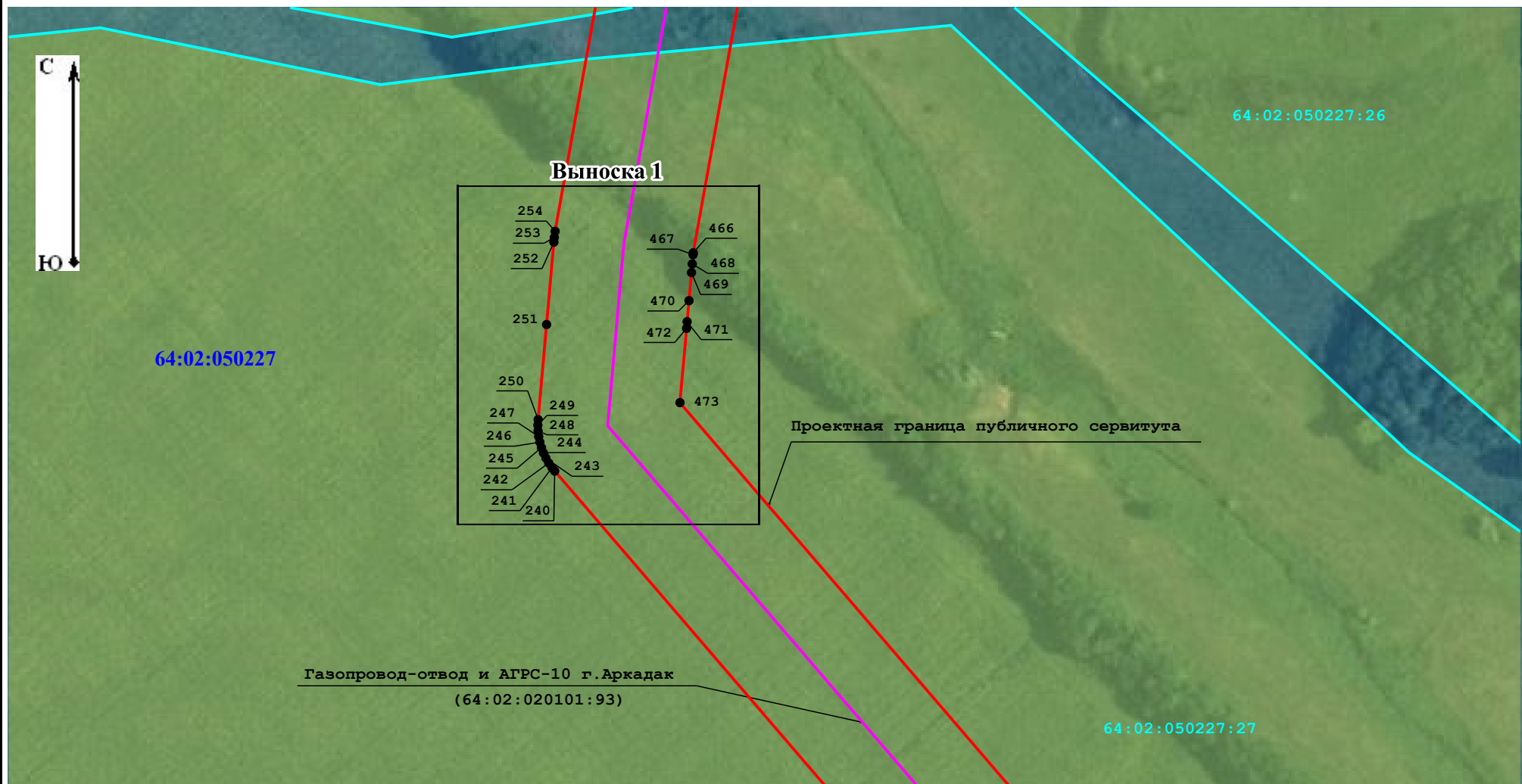
-  - проектная граница публичного сервитута
-  - границ административно-территориальных образований
-  - линия электропередачи
-  - газопровод-отвод и АГРС-10 г. Аркадак
-  - кабельная линия связи от АГРС до дома оператора
- 3  - характерная точка проектной границы публичного сервитута

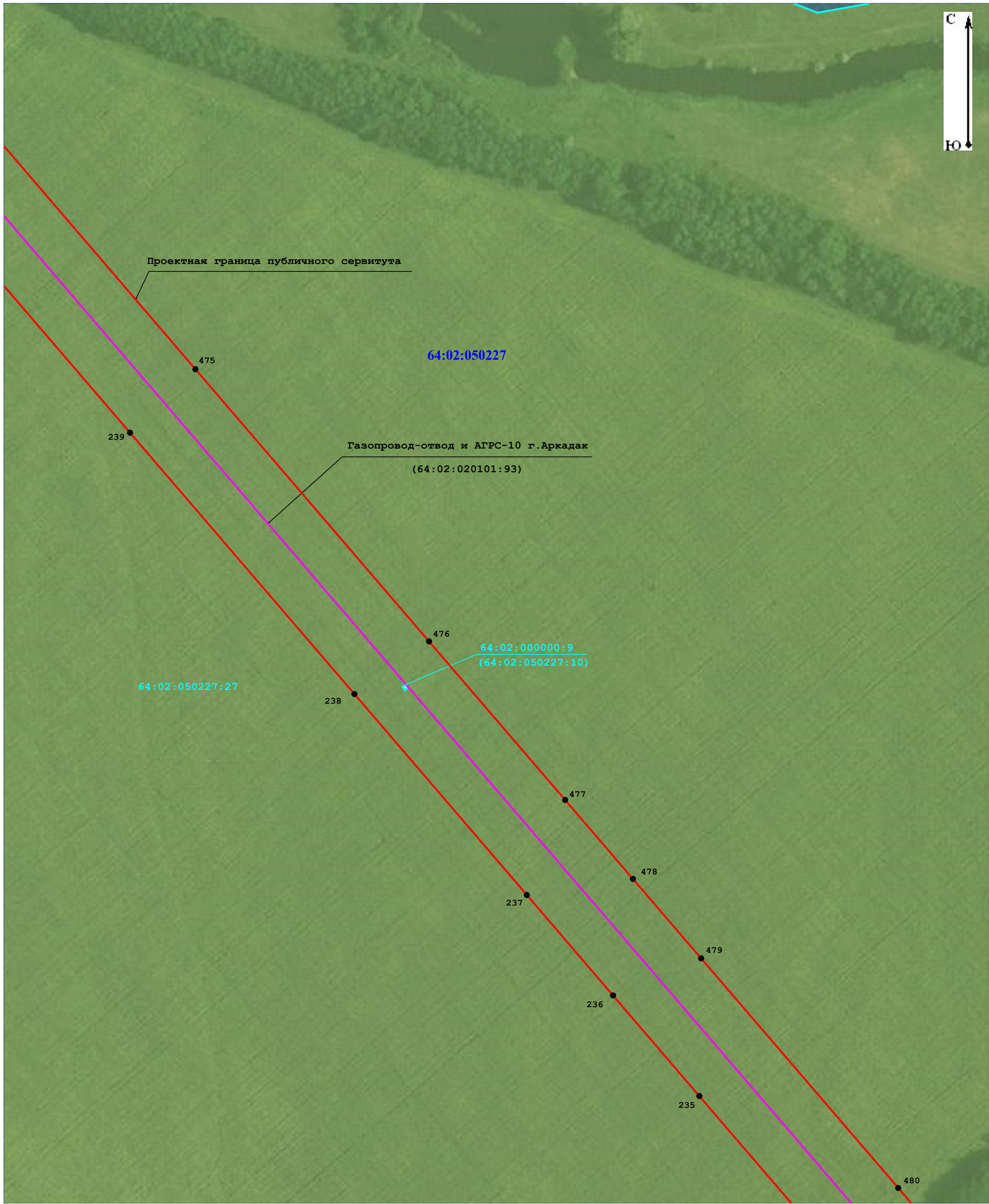
Схема расположения проектных границ публичного сервитута
Лист 14



Условные обозначения:

- АГРС-10 г. Аркадак
- 64:02:040401 - учетный номер кадастрового квартала по данным Единого государственного реестра недвижимости
- границы кадастровых кварталов по данным Единого государственного реестра недвижимости
- границы земельных участков по данным Единого государственного реестра недвижимости
- 64:02:000000:3643 - кадастровый номер земельного участка по данным Единого государственного реестра недвижимости
- кабельная линия связи
- область выносного листа

- проектная граница публичного сервитута
- границ административно-территориальных образований
- линия электропередачи
- газопровод-отвод и АГРС-10 г. Аркадак
- кабельная линия связи от АГРС до дома оператора
- 3 - характерная точка проектной границы публичного сервитута

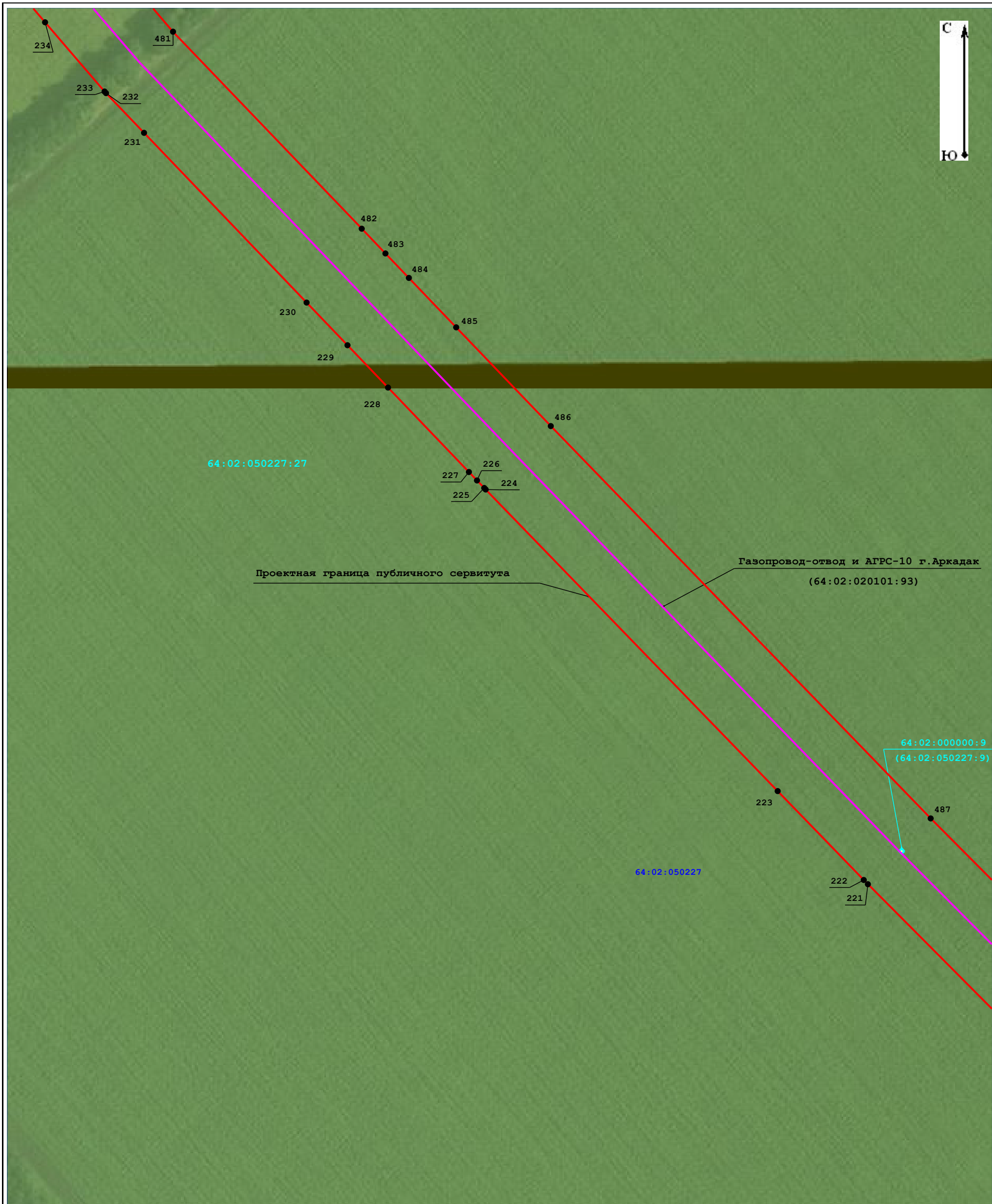


Масштаб 1:2 000

Условные обозначения:

- | | |
|--|--|
| - АГРС-10 г.Аркадак | - проектная граница публичного сервитута |
| - границы кадастровых кварталов по данным Единого государственного реестра недвижимости | - границ административно-территориальных образований |
| - границы земельных участков по данным Единого государственного реестра недвижимости | - линия электропередачи |
| - кадастровый номер земельного участка по данным Единого государственного реестра недвижимости | - газопровод-отвод и АГРС-10 г. Аркадак |
| - кабельная линия связи | - кабельная линия связи от АГРС до дома оператора |
| | - характерная точка проектной границы публичного сервитута |

Лист 16



Масштаб 1:2 000

Условные обозначения:










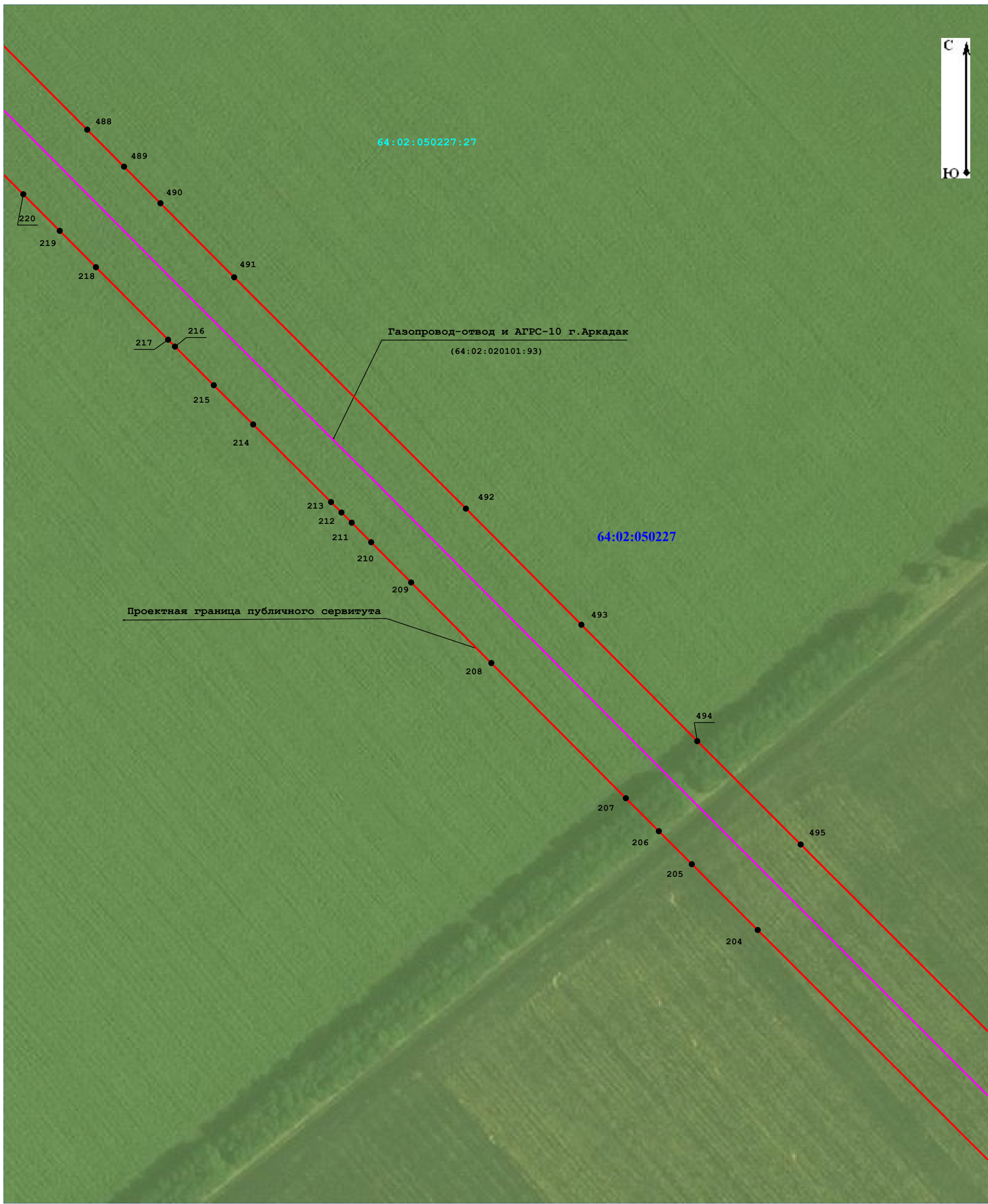
- | | | | |
|---|--|---|--|
|  | - АГРС-10 г.Аркадак |  | - проектная граница публичного сервитута |
| 64:02:040401 | - учетный номер кадастрового квартала по данным Единого государственного реестра недвижимости |  | - границ административно-территориальных образований |
|  | - границы кадастровых кварталов по данным Единого государственного реестра недвижимости |  | - линия электропередачи |
|  | - границы земельных участков по данным Единого государственного реестра недвижимости |  | - газопровод-отвод и АГРС-10 г. Аркадак |
| 64:02:000000:3643 | - кадастровый номер земельного участка по данным Единого государственного реестра недвижимости |  | - кабельная линия связи от АГРС до дома оператора |
|  | - кабельная линия связи | 3 | - характерная точка проектной границы публичного сервитута |

Схема расположения проектных границ публичного сервитута
Лист 17



Масштаб 1:2 000

Условные обозначения:

- АГРС-10 г.Аркадак

64:02:040401

- учетный номер кадастрового квартала по данным Единого государственного реестра недвижимости

- границы кадастровых кварталов по данным Единого государственного реестра недвижимости

- границы земельных участков по данным Единого государственного реестра недвижимости

64:02:000000:3643

- кадастровый номер земельного участка по данным Единого государственного реестра недвижимости

- кабельная линия связи
- проектная граница публичного сервитута

- границ административно-территориальных образований

- линия электропередачи

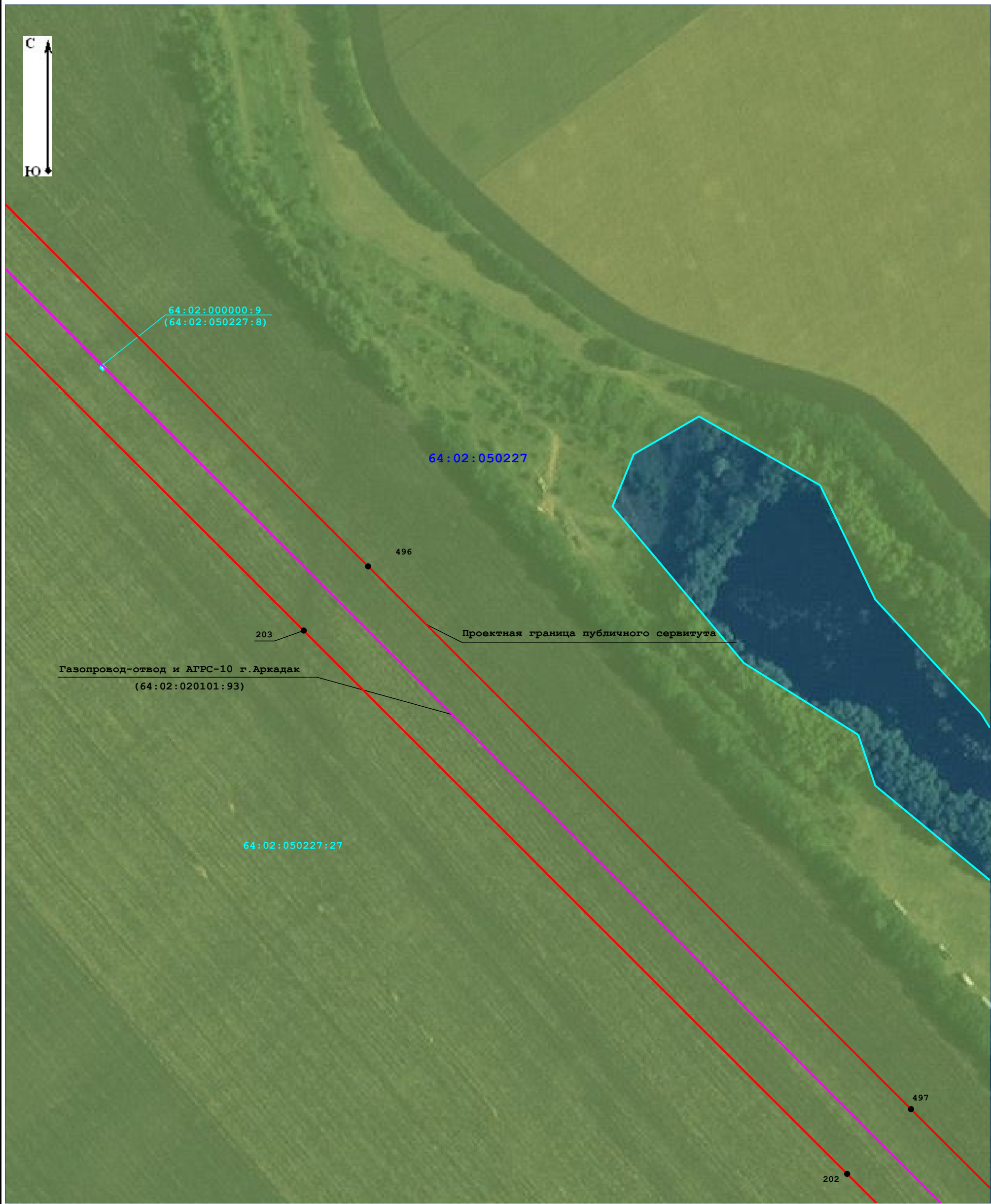
- газопровод-отвод и АГРС-10 г. Аркадак

- кабельная линия связи от АГРС до дома оператора

3













- характерная точка проектной границы публичного сервитута

Схема расположения проектных границ публичного сервитута
Лист 18

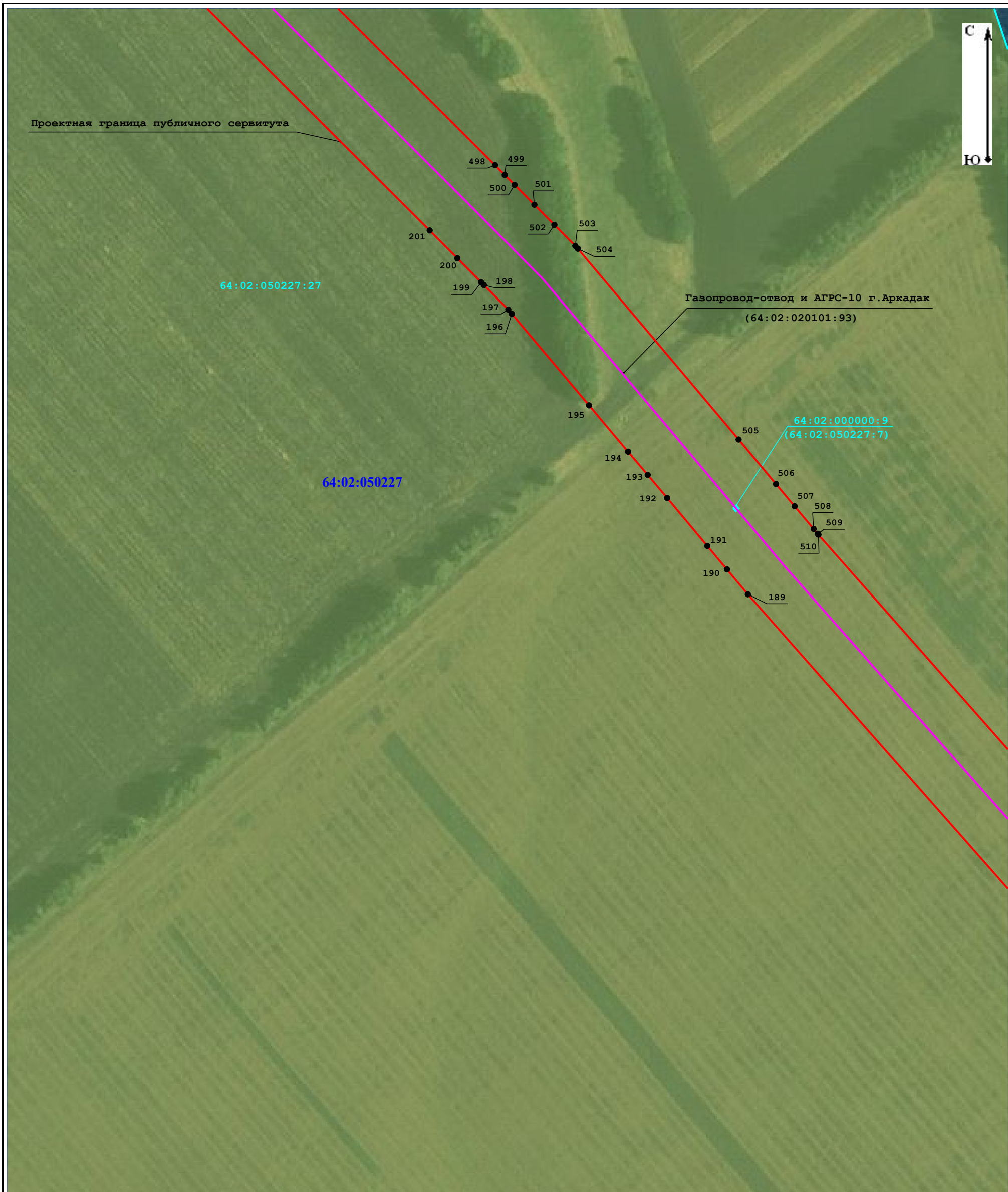


Масштаб 1:2 000

Условные обозначения:














- | | |
|--|--|
|  - АГРС-10 г. Аркадак |  - проектная граница публичного сервитута |
|  - учетный номер кадастрового квартала по данным Единого государственного реестра недвижимости |  - границ административно-территориальных образований |
|  - границы кадастровых кварталов по данным Единого государственного реестра недвижимости |  - линия электропередачи |
|  - границы земельных участков по данным Единого государственного реестра недвижимости |  - газопровод-отвод и АГРС-10 г. Аркадак |
|  - кадастровый номер земельного участка по данным Единого государственного реестра недвижимости |  - кабельная линия связи от АГРС до дома оператора |
|  - кабельная линия связи |  3 - характерная точка проектной границы публичного сервитута |

Лист 19



Масштаб 1:2 000

Условные обозначения:

-  - АГРС-10 г. Аркадак
 -  - проектная граница публичного сервитута
 -  64:02:040401 - учетный номер кадастрового квартала по данным Единого государственного реестра недвижимости
 -  - границ административно-территориальных образований
 -  - границы кадастровых кварталов по данным Единого государственного реестра недвижимости
 -  - линия электропередачи
 -  - границы земельных участков по данным Единого государственного реестра недвижимости
 -  - газопровод-отвод и АГРС-10 г. Аркадак
 -  64:02:000000:3643 - кадастровый номер земельного участка по данным Единого государственного реестра недвижимости
 -  - кабельная линия связи от АГРС до дома оператора
 -  - кабельная линия связи
 -  3 - характерная точка проектной границы публичного сервитута
 -  - область выносного листа

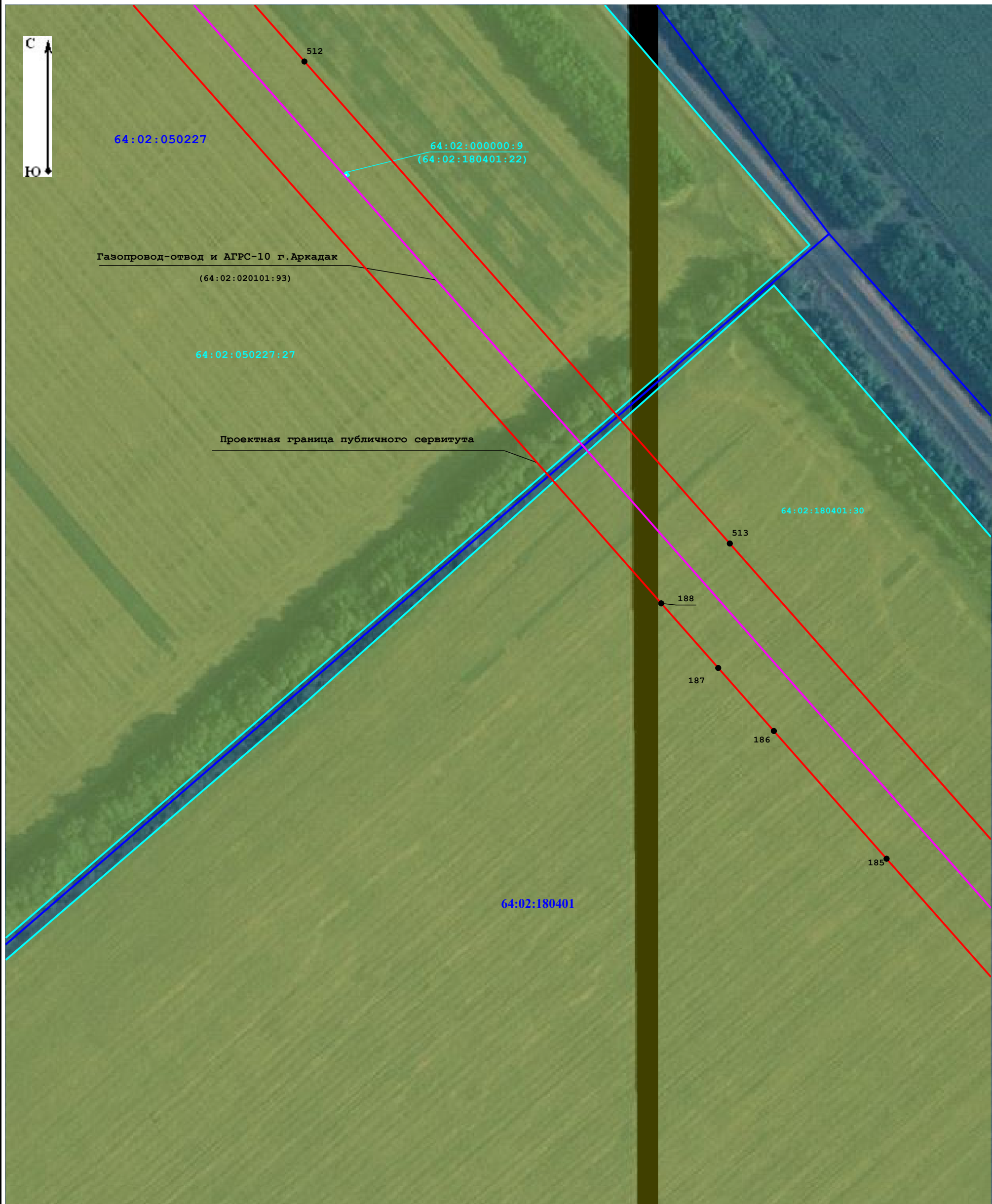


Масштаб 1:2 000

Условные обозначения:

- | | |
|---|--|
| - АГРС-10 г. Аркадак | - проектная граница публичного сервитута |
| - границы кадастровых кварталов по данным Единого государственного реестра недвижимости | - границ административно-территориальных образований |
| - границы земельных участков по данным Единого государственного реестра недвижимости | - газопровод-отвод и АГРС-10 г. Аркадак |
| - кабельная линия связи | - кабельная линия связи от АГРС до дома оператора |
| | - характерная точка проектной границы публичного сервитута |

Схема расположения проектных границ публичного сервитута
Лист 21

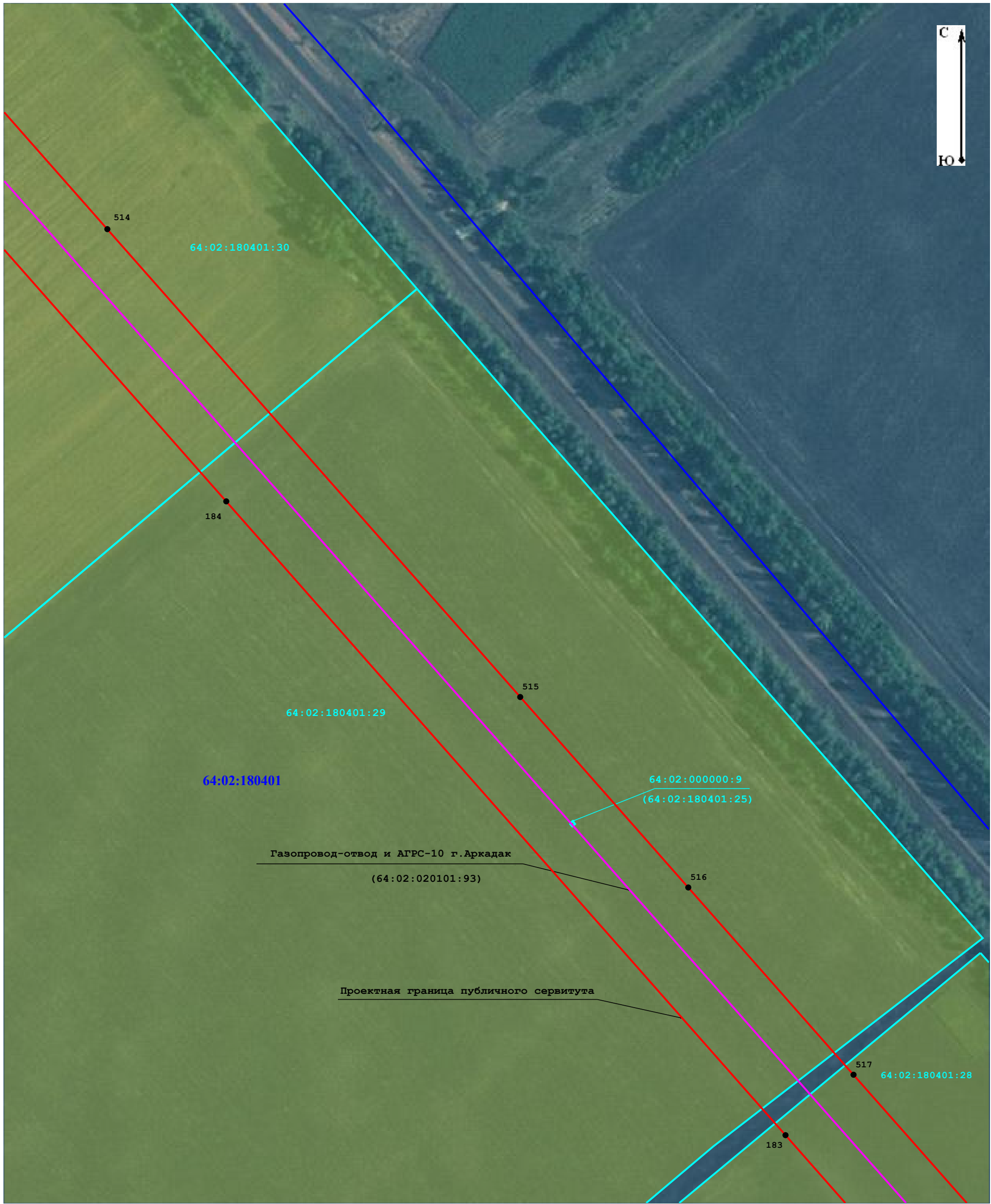


Масштаб 1:2 000

Условные обозначения:

- | | |
|--|--|
| - АГРС-10 г.Аркадак | - проектная граница публичного сервитута |
| 64:02:040401 - учетный номер кадастрового квартала по данным Единого государственного реестра недвижимости | - границ административно-территориальных образований |
| - границы кадастровых кварталов по данным Единого государственного реестра недвижимости | - линия электропередачи |
| - границы земельных участков по данным Единого государственного реестра недвижимости | - газопровод-отвод и АГРС-10 г. Аркадак |
| 64:02:000000:3643 - кадастровый номер земельного участка по данным Единого государственного реестра недвижимости | - кабельная линия связи от АГРС до дома оператора |
| - кабельная линия связи | 3 - характерная точка проектной границы публичного сервитута |

Схема расположения проектных границ публичного сервитута
Лист 22

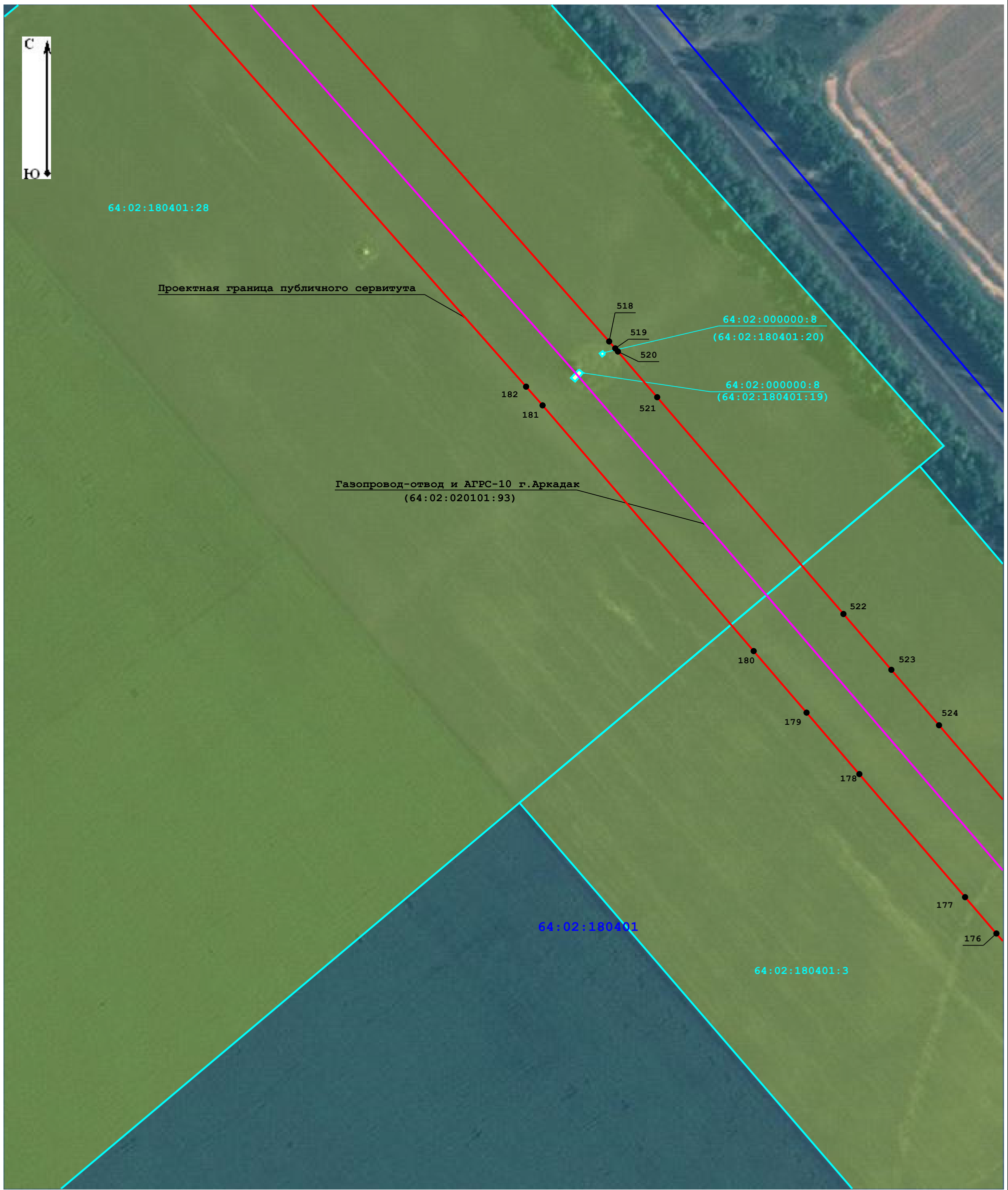


Масштаб 1:2 000

Условные обозначения:

- | | |
|--|--|
| - АГРС-10 г.Аркадак | - проектная граница публичного сервитута |
| - границы кадастровых кварталов по данным Единого государственного реестра недвижимости | - границ административно-территориальных образований |
| - границы земельных участков по данным Единого государственного реестра недвижимости | - линия электропередачи |
| - кадастровый номер земельного участка по данным Единого государственного реестра недвижимости | - газопровод-отвод и АГРС-10 г. Аркадак |
| - кабельная линия связи | - кабельная линия связи от АГРС до дома оператора |
| | - характерная точка проектной границы публичного сервитута |

Схема расположения проектных границ публичного сервитута
Лист 23



Масштаб 1:2 000

Условные обозначения:

- | | |
|--|--|
| - АГРС-10 г.Аркадак | - проектная граница публичного сервитута |
| 64:02:040401 - учетный номер кадастрового квартала по данным Единого государственного реестра недвижимости | - границ административно-территориальных образований |
| - границы кадастровых кварталов по данным Единого государственного реестра недвижимости | - линия электропередачи |
| - границы земельных участков по данным Единого государственного реестра недвижимости | - газопровод-отвод и АГРС-10 г. Аркадак |
| 64:02:000000:3643 - кадастровый номер земельного участка по данным Единого государственного реестра недвижимости | - кабельная линия связи от АГРС до дома оператора |
| - кабельная линия связи | 3 - характерная точка проектной границы публичного сервитута |
| - область выносного листа | |

Схема расположения проектных границ публичного сервитута
Лист 24



Масштаб 1:2 000

Условные обозначения:

— - АГРС-10 г. Аркадак

64:02:040401 - учетный номер кадастрового квартала по данным Единого государственного реестра недвижимости

— - границы кадастровых кварталов по данным Единого государственного реестра недвижимости

— - границы земельных участков по данным Единого государственного реестра недвижимости

64:02:000000:3643 - кадастровый номер земельного участка по данным Единого государственного реестра недвижимости

— - кабельная линия связи

— - проектная граница публичного сервитута

— - границ административно-территориальных образований

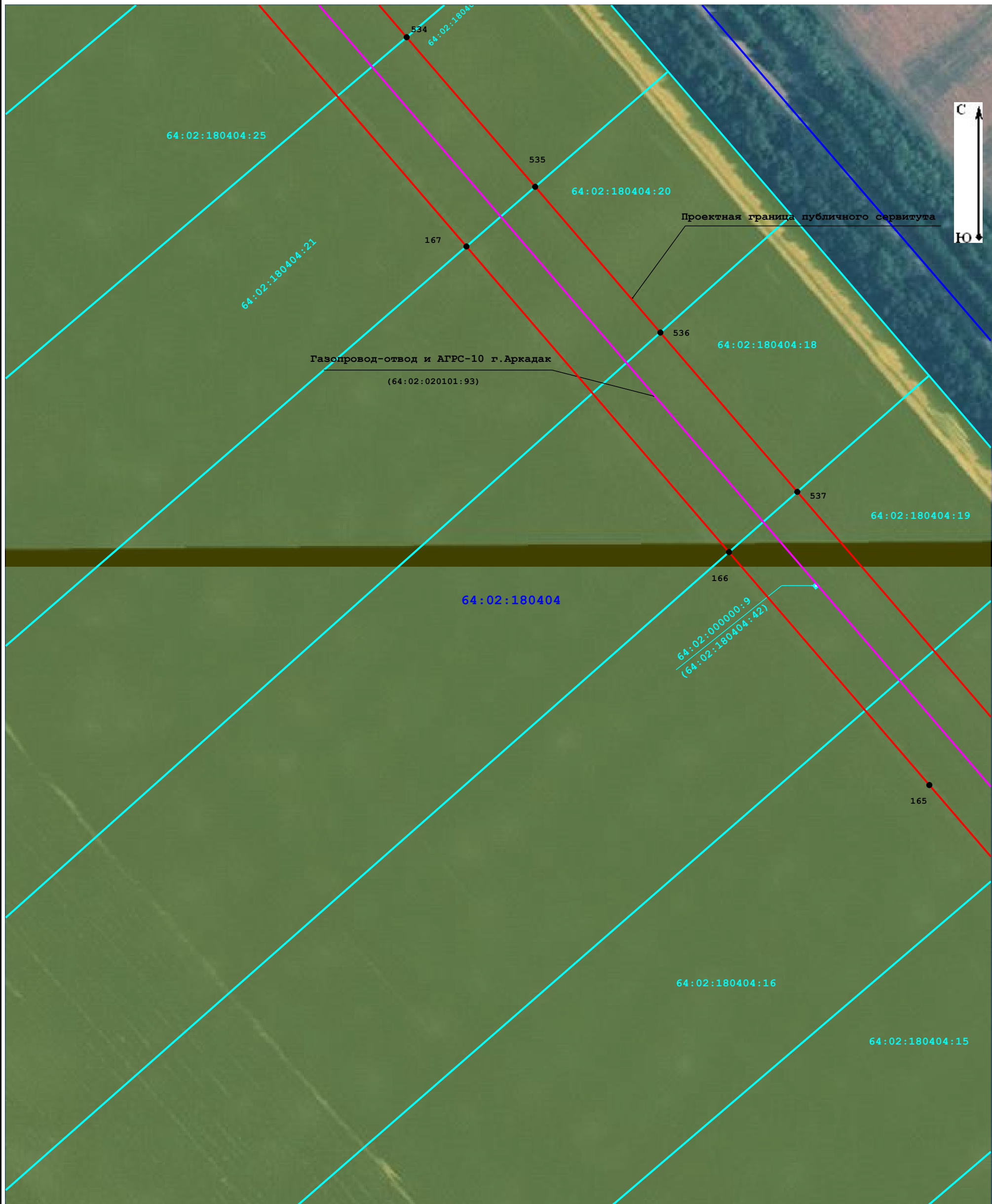
— - линия электропередачи

— - газопровод-отвод и АГРС-10 г. Аркадак

— - кабельная линия связи от АГРС до дома оператора

• - характерная точка проектной границы публичного сервитута

Схема расположения проектных границ публичного сервитута
Лист 25

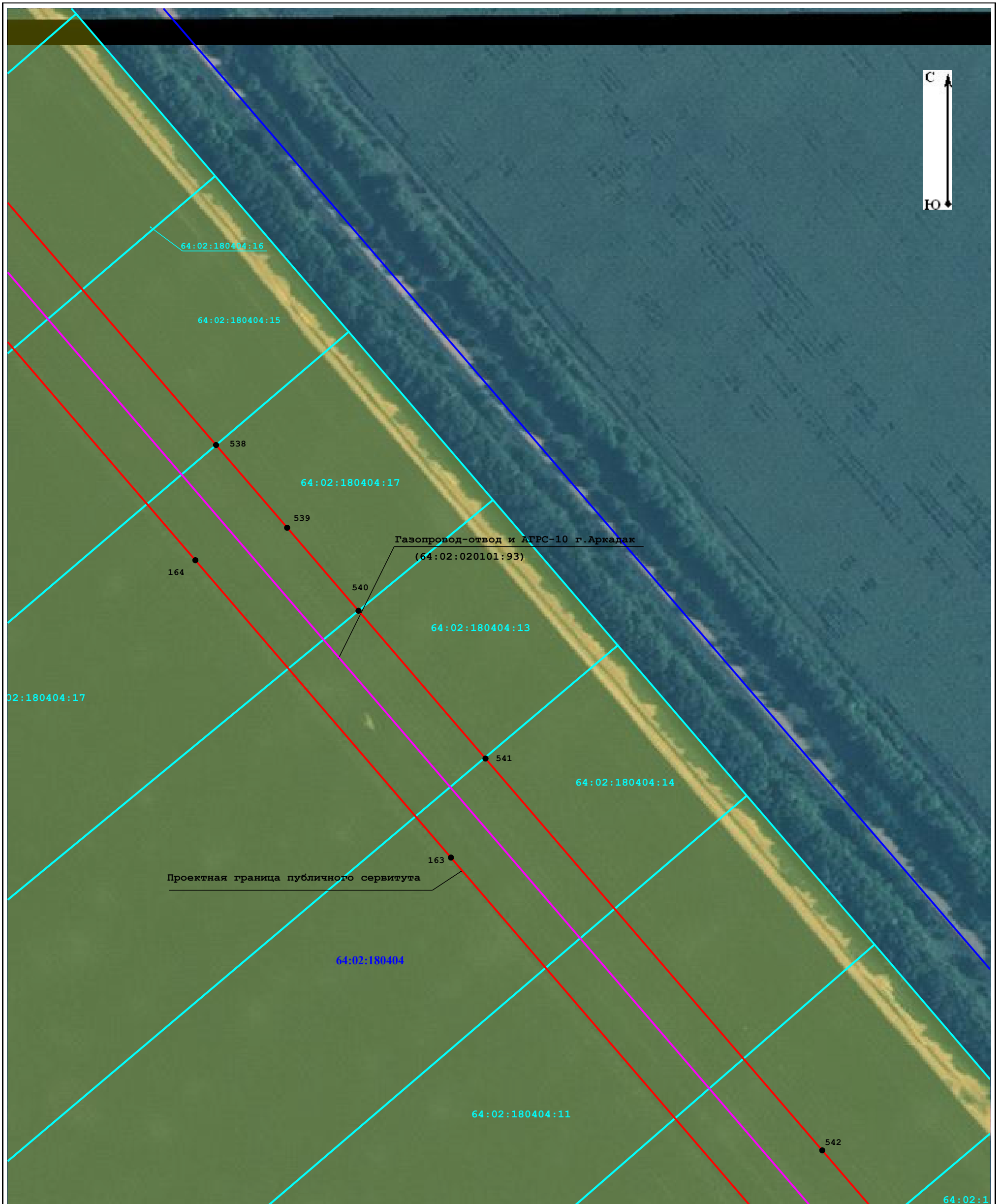


Масштаб 1:2 000

Условные обозначения:

- | | |
|--|--|
| - АГРС-10 г.Аркадак | - проектная граница публичного сервитута |
| - учетный номер кадастрового квартала по данным Единого государственного реестра недвижимости | - границ административно-территориальных образований |
| - границы кадастровых кварталов по данным Единого государственного реестра недвижимости | - линия электропередачи |
| - границы земельных участков по данным Единого государственного реестра недвижимости | - газопровод-отвод и АГРС-10 г. Аркадак |
| - кадастровый номер земельного участка по данным Единого государственного реестра недвижимости | - кабельная линия связи от АГРС до дома оператора |
| - кабельная линия связи | - характерная точка проектной границы публичного сервитута |

Схема расположения проектных границ публичного сервитута
Лист 26



Масштаб 1:2 000

Условные обозначения:










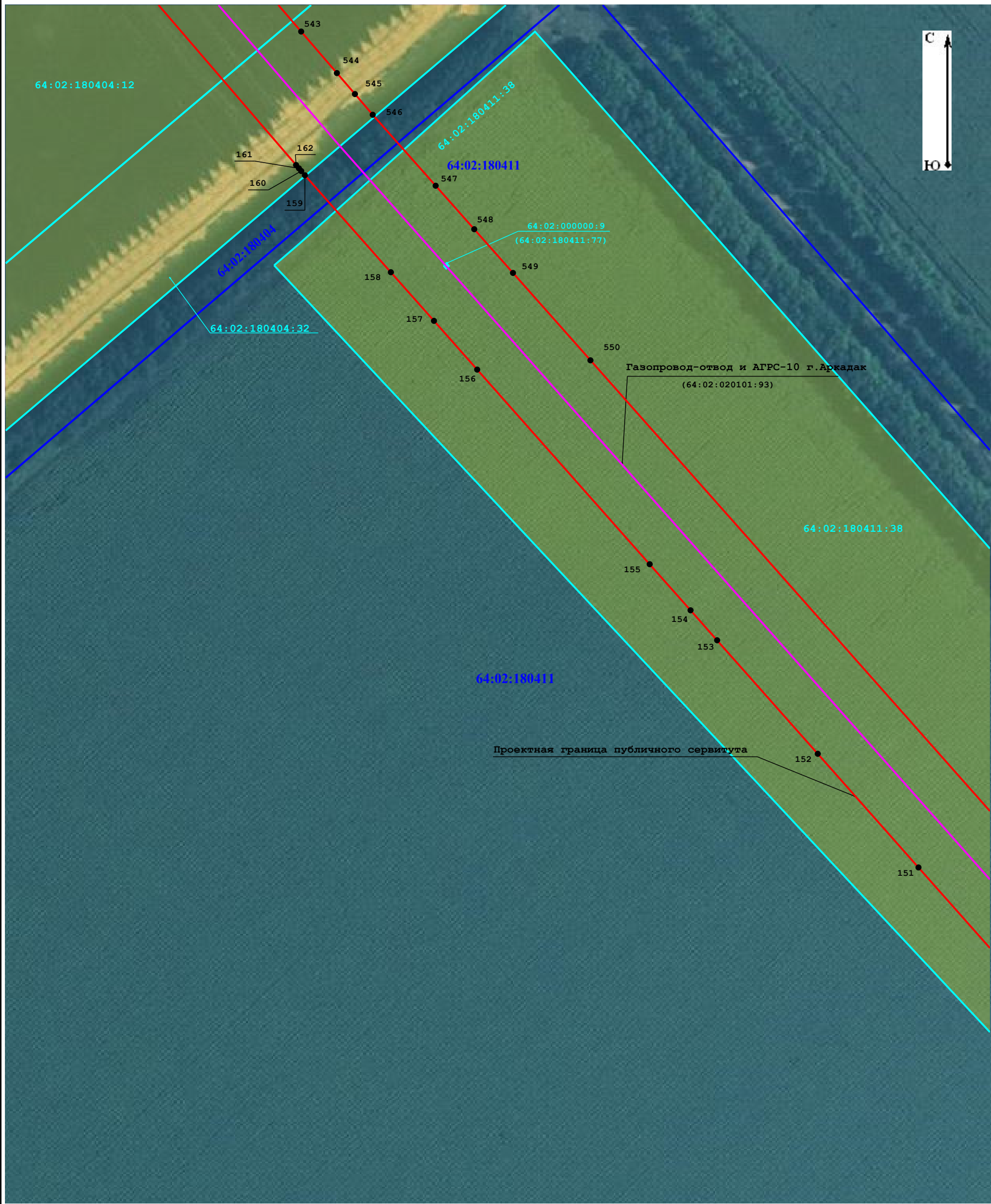
- | | | | |
|---|--|---|--|
|  | - АГРС-10 г. Аркадак |  | - проектная граница публичного сервитута |
| 64:02:040401 | - учетный номер кадастрового квартала по данным Единого государственного реестра недвижимости |  | - границ административно-территориальных образований |
|  | - границы кадастровых кварталов по данным Единого государственного реестра недвижимости |  | - линия электропередачи |
|  | - границы земельных участков по данным Единого государственного реестра недвижимости |  | - газопровод-отвод и АГРС-10 г. Аркадак |
| 64:02:000000:3643 | - кадастровый номер земельного участка по данным Единого государственного реестра недвижимости |  | - кабельная линия связи от АГРС до дома оператора |
|  | - кабельная линия связи | 3 | - характерная точка проектной границы публичного сервитута |

Схема расположения проектных границ публичного сервитута
Лист 27



Масштаб 1:2 000

Условные обозначения:













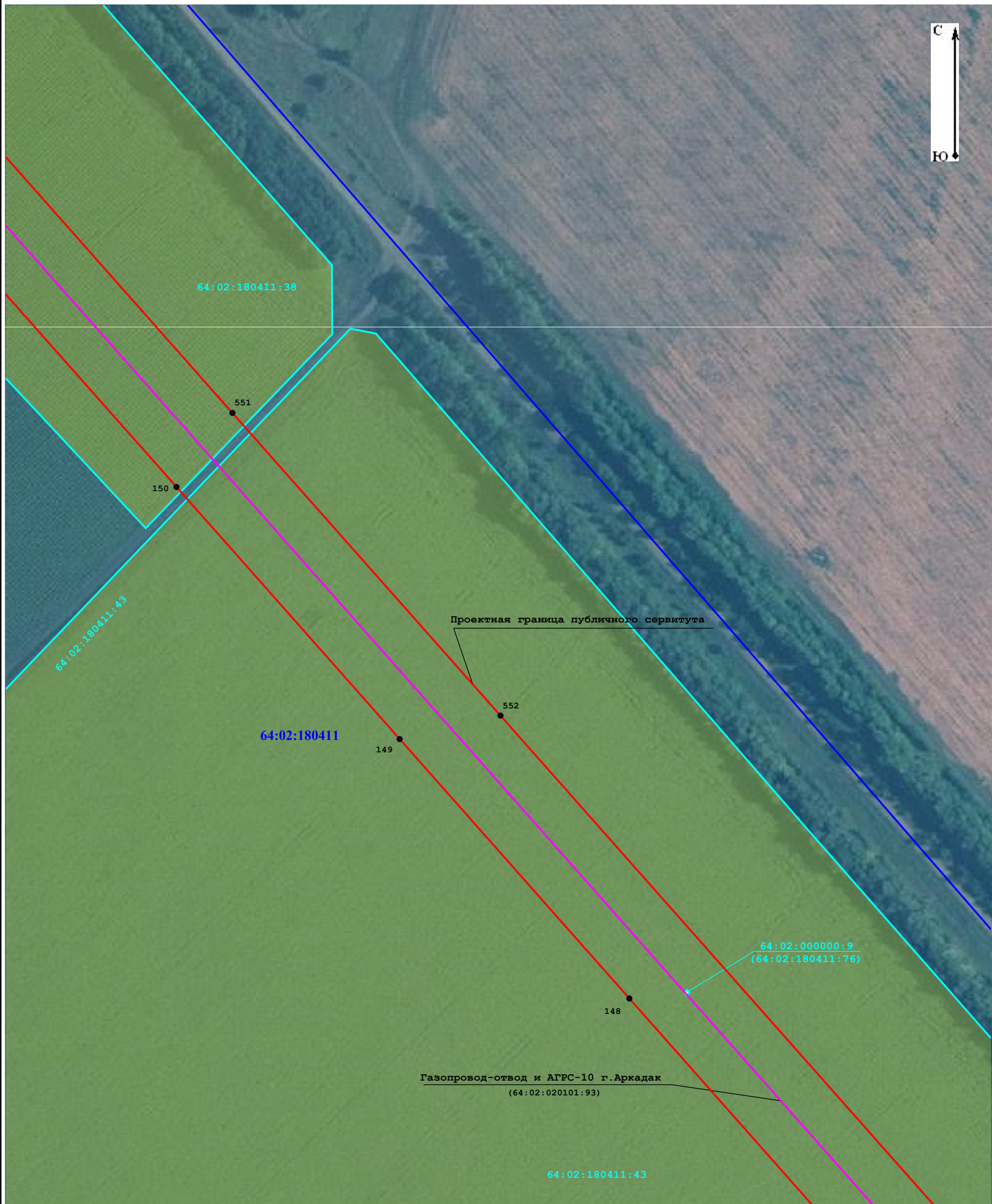
- | | |
|--|--|
|  - АГРС-10 г. Аркадак |  - проектная граница публичного сервитута |
|  - учетный номер кадастрового квартала по данным Единого государственного реестра недвижимости |  - границ административно-территориальных образований |
|  - границы кадастровых кварталов по данным Единого государственного реестра недвижимости |  - линия электропередачи |
|  - границы земельных участков по данным Единого государственного реестра недвижимости |  - газопровод-отвод и АГРС-10 г. Аркадак |
|  - кадастровый номер земельного участка по данным Единого государственного реестра недвижимости |  - кабельная линия связи от АГРС до дома оператора |
|  - кабельная линия связи |  - характерная точка проектной границы публичного сервитута |

Схема расположения проектных границ публичного сервитута
Лист 28

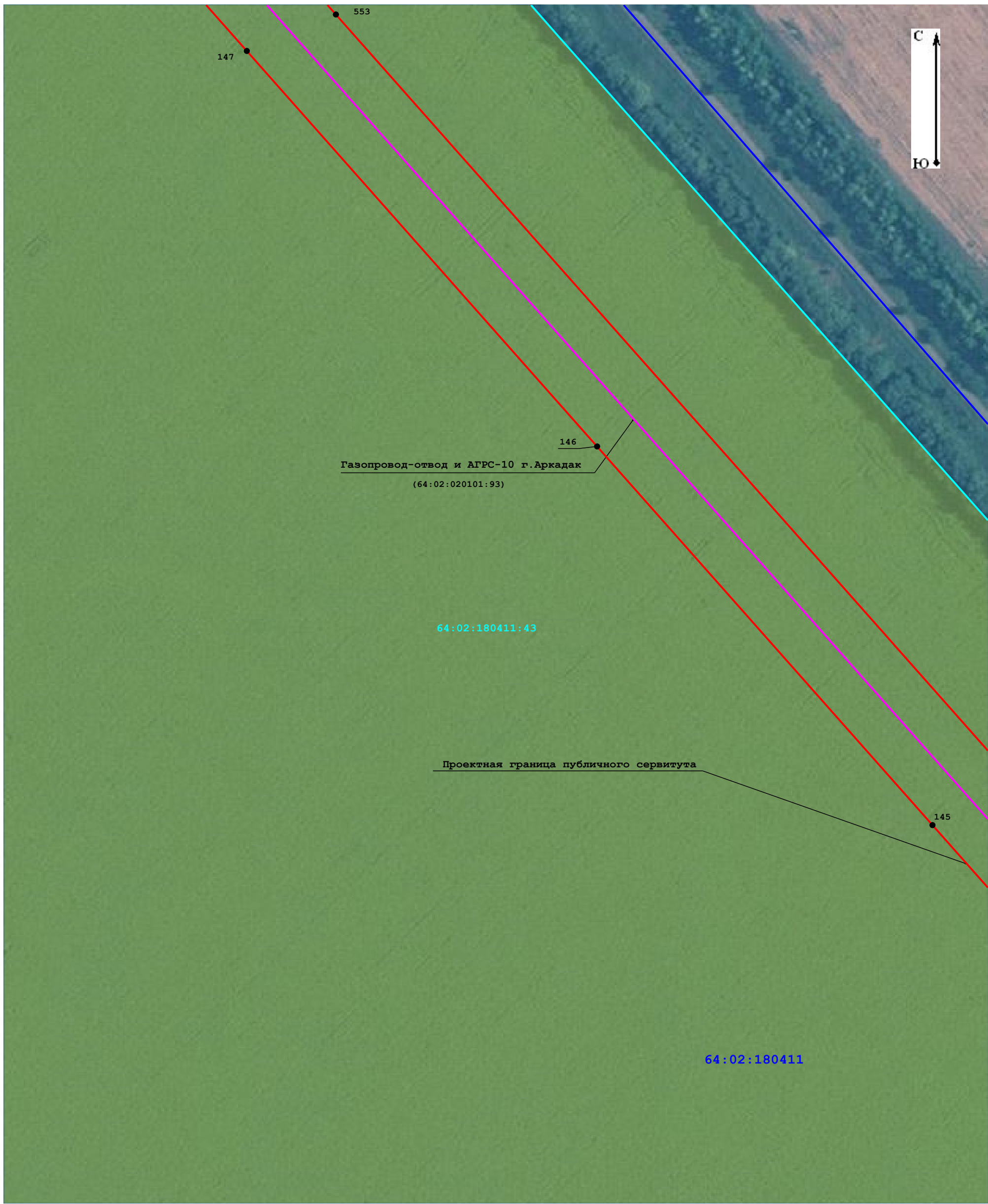


Масштаб 1:2 000

Условные обозначения:

- | | |
|--|--|
| - АГРС-10 г. Аркадак | - проектная граница публичного сервитута |
| - границы кадастровых кварталов по данным Единого государственного реестра недвижимости | - границ административно-территориальных образований |
| - границы земельных участков по данным Единого государственного реестра недвижимости | - линия электропередачи |
| - кадастровый номер земельного участка по данным Единого государственного реестра недвижимости | - газопровод-отвод и АГРС-10 г. Аркадак |
| - кабельная линия связи | - кабельная линия связи от АГРС до дома оператора |
| | - характерная точка проектной границы публичного сервитута |

Схема расположения проектных границ публичного сервитута
Лист 29

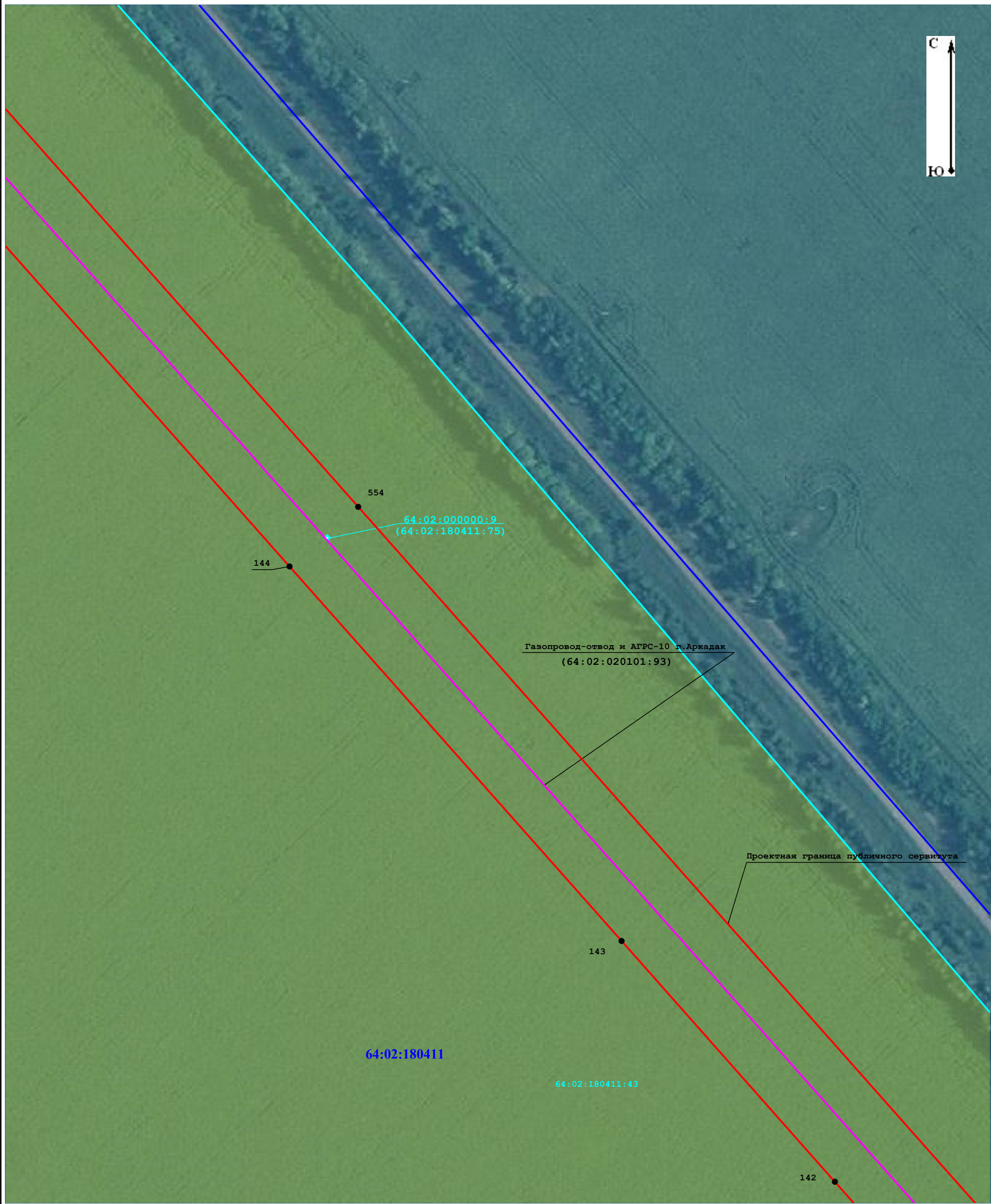


Масштаб 1:2 000

Условные обозначения:

- | | | | |
|--|--|--|--|
| | - АГРС-10 г. Аркадак | | - проектная граница публичного сервитута |
| | - границы кадастровых кварталов по данным Единого государственного реестра недвижимости | | - границ административно-территориальных образований |
| | - границы земельных участков по данным Единого государственного реестра недвижимости | | - линия электропередачи |
| | - кадастровый номер земельного участка по данным Единого государственного реестра недвижимости | | - газопровод-отвод и АГРС-10 г. Аркадак |
| | - кабельная линия связи | | - кабельная линия связи от АГРС до дома оператора |
| | | | - характерная точка проектной границы публичного сервитута |

Схема расположения проектных границ публичного сервитута
Лист 30

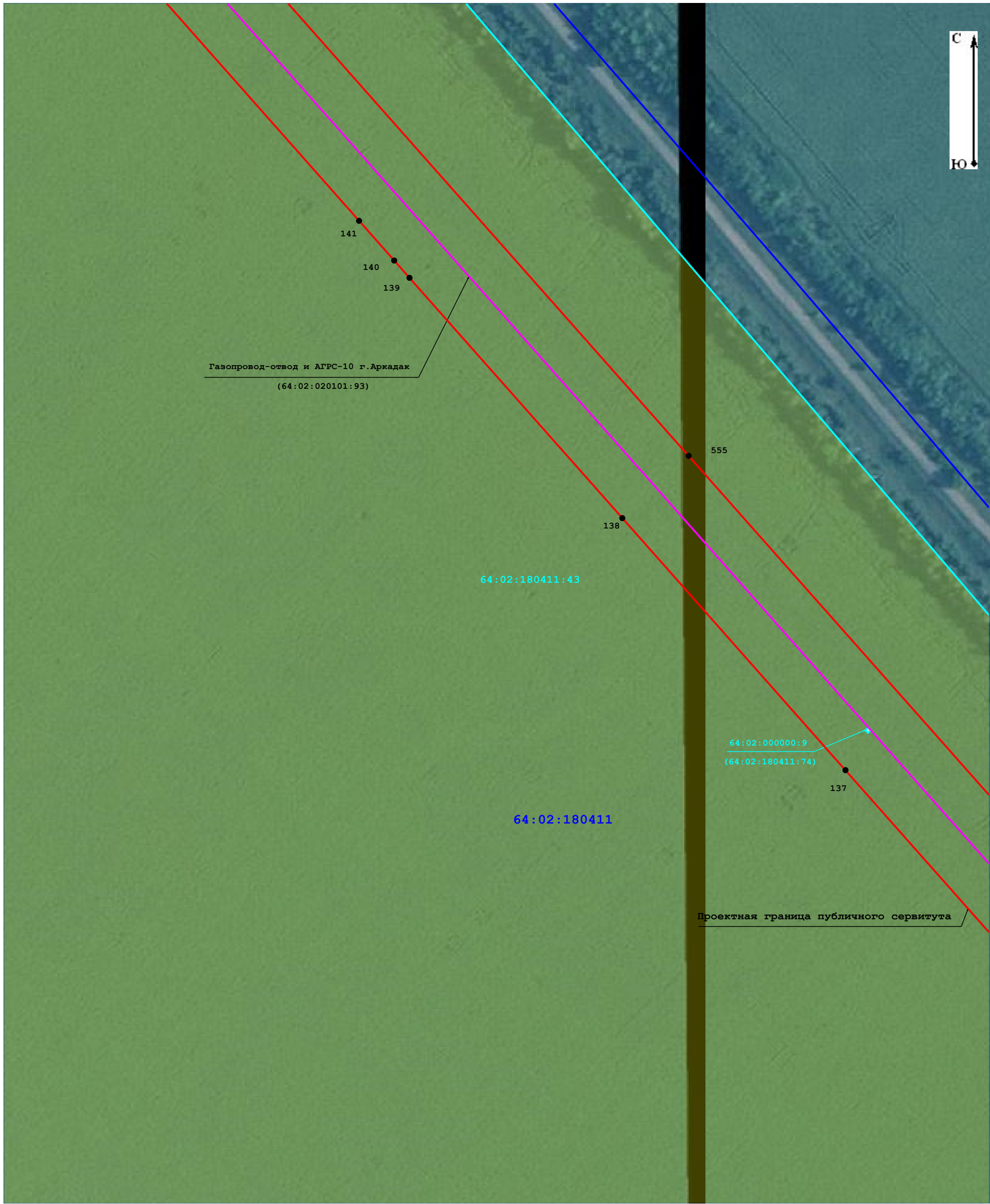


Масштаб 1:2 000

Условные обозначения:













- | | |
|--|--|
| - АГРС-10 г.Аркадак | - проектная граница публичного сервитута |
| - учетный номер кадастрового квартала по данным Единого государственного реестра недвижимости | - границ административно-территориальных образований |
| - границы кадастровых кварталов по данным Единого государственного реестра недвижимости | - линия электропередачи |
| - границы земельных участков по данным Единого государственного реестра недвижимости | - газопровод-отвод и АГРС-10 г. Аркадак |
| - кадастровый номер земельного участка по данным Единого государственного реестра недвижимости | - кабельная линия связи от АГРС до дома оператора |
| - кабельная линия связи | - характерная точка проектной границы публичного сервитута |

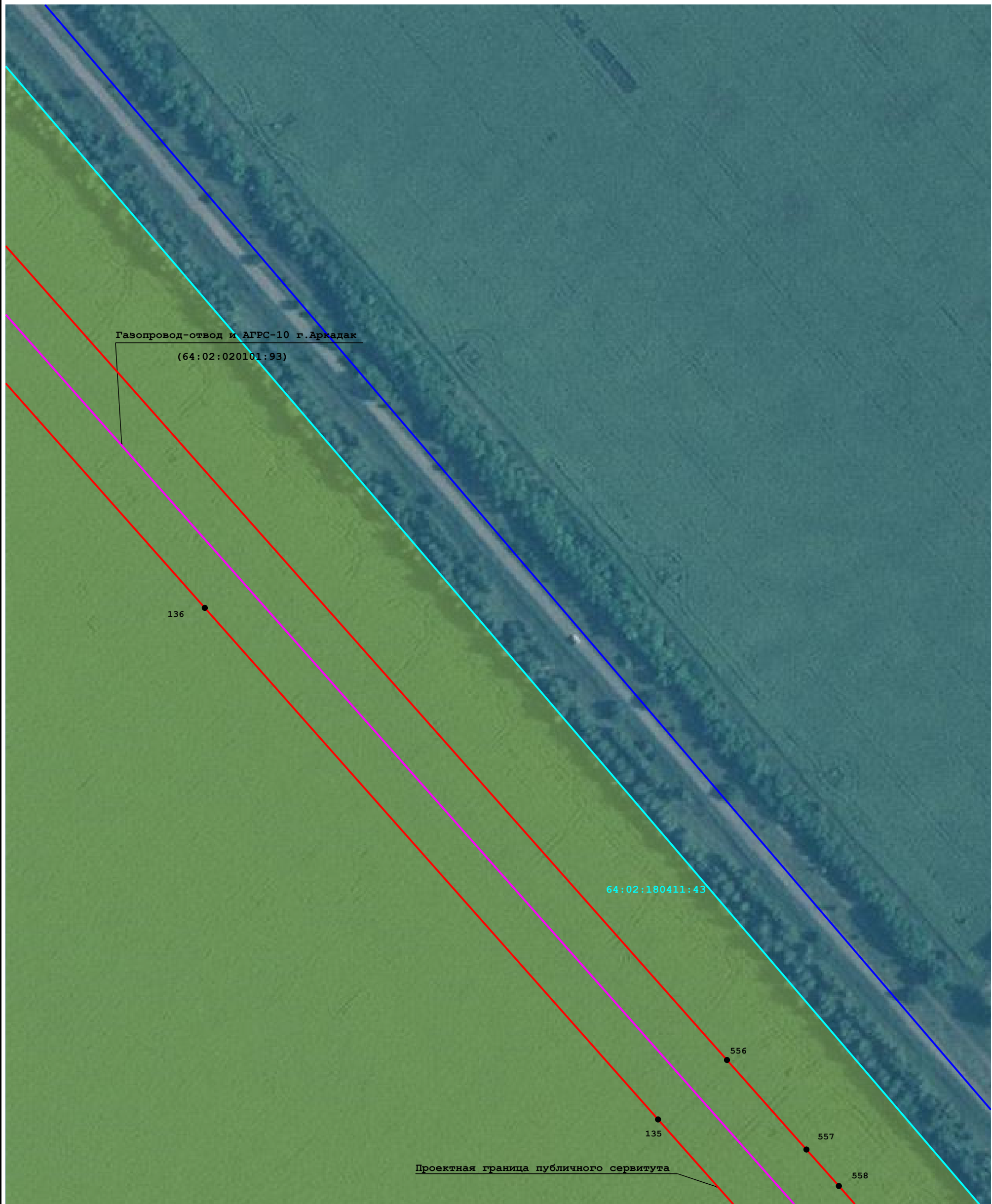
Схема расположения проектных границ публичного сервитута
Лист 31



Масштаб 1:2 000

Условные обозначения:

- | | |
|--|--|
|  - АГРС-10 г.Аркадак |  - проектная граница публичного сервитута |
|  - учетный номер кадастрового квартала по данным Единого государственного реестра недвижимости |  - границ административно-территориальных образований |
|  - границы кадастровых кварталов по данным Единого государственного реестра недвижимости |  - линия электропередачи |
|  - границы земельных участков по данным Единого государственного реестра недвижимости |  - газопровод-отвод и АГРС-10 г. Аркадак |
|  - кадастровый номер земельного участка по данным Единого государственного реестра недвижимости |  - кабельная линия связи от АГРС до дома оператора |
|  - кабельная линия связи |  - характерная точка проектной границы публичного сервитута |



Масштаб 1:2 000

Условные обозначения:

— АГРС-10 г. Аркадак

64:02:040401

- учетный номер кадастрового квартала по данным Единого государственного реестра недвижимости

— границы кадастровых кварталов по данным Единого государственного реестра недвижимости



- границы земельных участков по данным Единого государственного реестра недвижимости

64:02:000000:3643

- кадастровый номер земельного участка по данным Единого государственного реестра недвижимости

— кабельная линия связи



- проектная граница публичного сервитута



- границ административно-территориальных образований



- линия электропередачи



- газопровод-отвод и АГРС-10 г. Аркадак

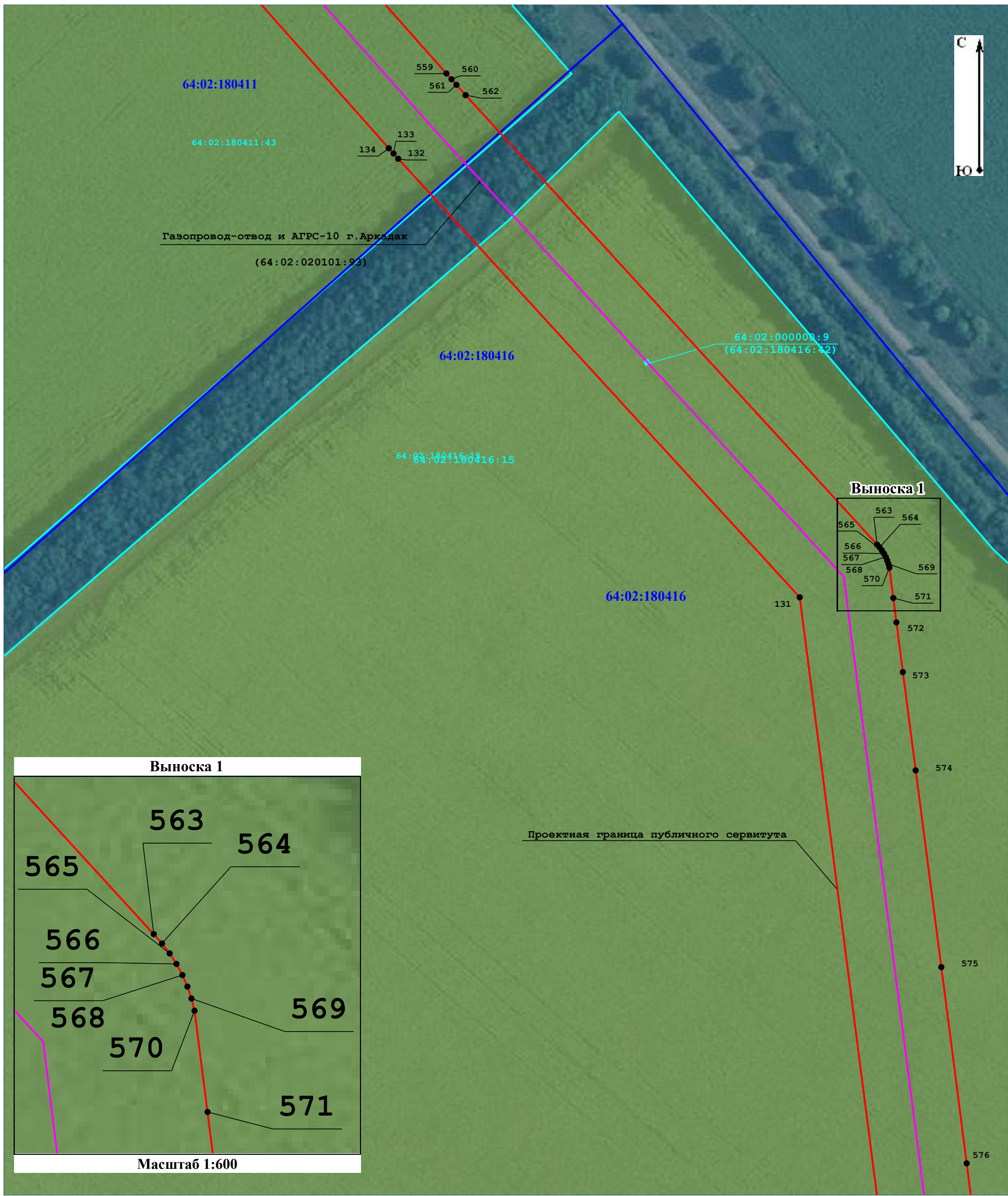


- кабельная линия связи от АГРС до дома оператора



- характерная точка проектной границы публичного сервитута

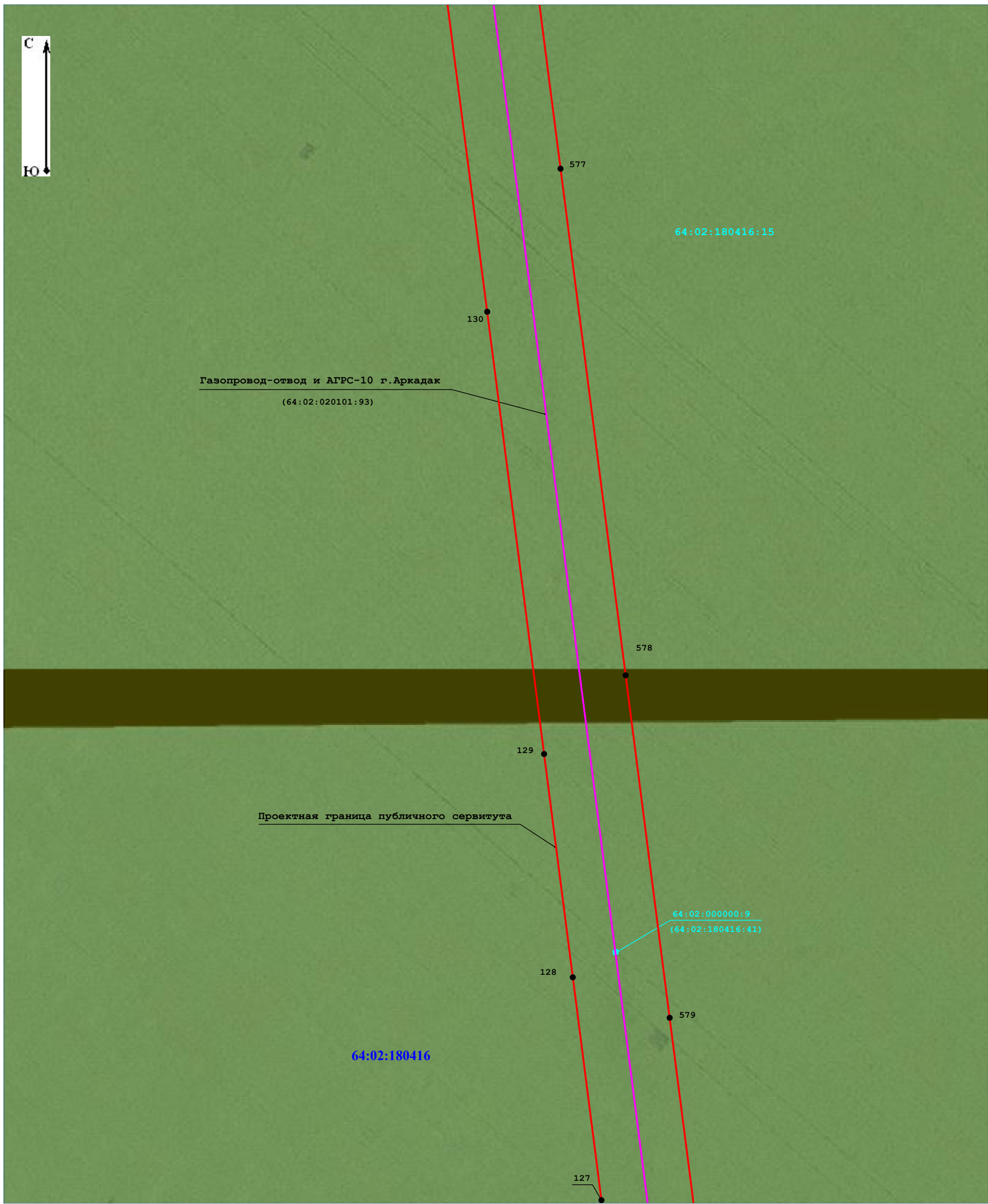
Схема расположения проектных границ публичного сервитута
Лист 33



Условные обозначения:

- | | |
|--|--|
| - АГРС-10 г.Аркадак | - проектная граница публичного сервитута |
| 64:02:040401 - учетный номер кадастрового квартала по данным Единого государственного реестра недвижимости | - границ административно-территориальных образований |
| - границы кадастровых кварталов по данным Единого государственного реестра недвижимости | - линия электропередачи |
| - границы земельных участков по данным Единого государственного реестра недвижимости | - газопровод-отвод и АГРС-10 г. Аркадак |
| 64:02:000000:3643 - кадастровый номер земельного участка по данным Единого государственного реестра недвижимости | - кабельная линия связи от АГРС до дома оператора |
| - кабельная линия связи | 3 - характерная точка проектной границы публичного сервитута |
| - область выносного листа | |

Схема расположения проектных границ публичного сервитута
Лист 34



Масштаб 1:2 000

Условные обозначения:













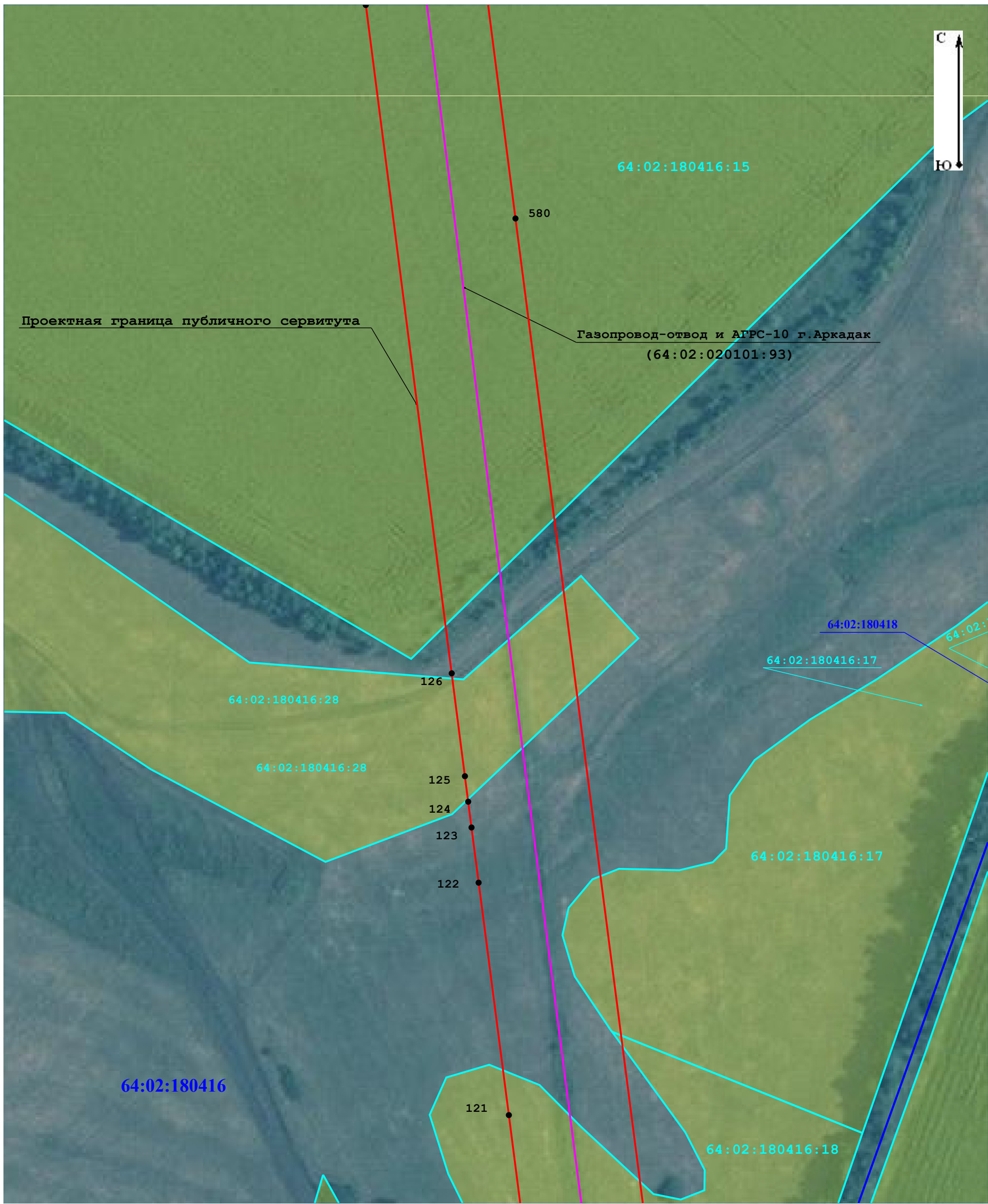
- | | |
|--|--|
|  - АГРС-10 г. Аркадак |  - проектная граница публичного сервитута |
|  - учетный номер кадастрового квартала по данным Единого государственного реестра недвижимости |  - границ административно-территориальных образований |
|  - границы кадастровых кварталов по данным Единого государственного реестра недвижимости |  - линия электропередачи |
|  - границы земельных участков по данным Единого государственного реестра недвижимости |  - газопровод-отвод и АГРС-10 г. Аркадак |
|  - кадастровый номер земельного участка по данным Единого государственного реестра недвижимости |  - кабельная линия связи от АГРС до дома оператора |
|  - кабельная линия связи |  3 - характерная точка проектной границы публичного сервитута |

Схема расположения проектных границ публичного сервитута
Лист 35

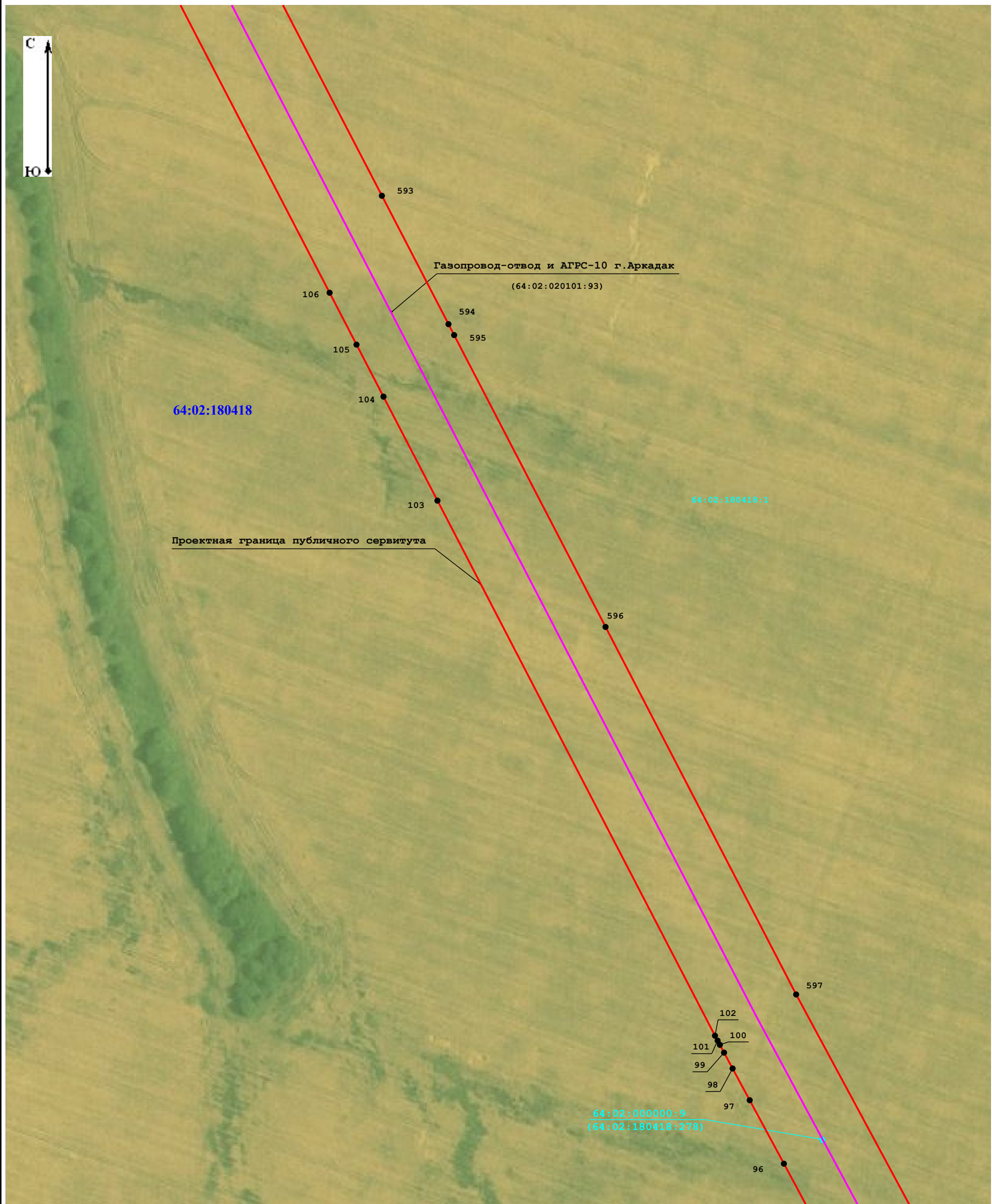


Масштаб 1:1 500

Условные обозначения:

- | | |
|--|--|
| - АГРС-10 г. Аркадак | - проектная граница публичного сервитута |
| - границы кадастровых кварталов по данным Единого государственного реестра недвижимости | - границ административно-территориальных образований |
| - границы земельных участков по данным Единого государственного реестра недвижимости | - линия электропередачи |
| - кадастровый номер земельного участка по данным Единого государственного реестра недвижимости | - газопровод-отвод и АГРС-10 г. Аркадак |
| - кабельная линия связи | - кабельная линия связи от АГРС до дома оператора |
| | - характерная точка проектной границы публичного сервитута |

Схема расположения проектных границ публичного сервитута
Лист 37



Масштаб 1:2 000

Условные обозначения:













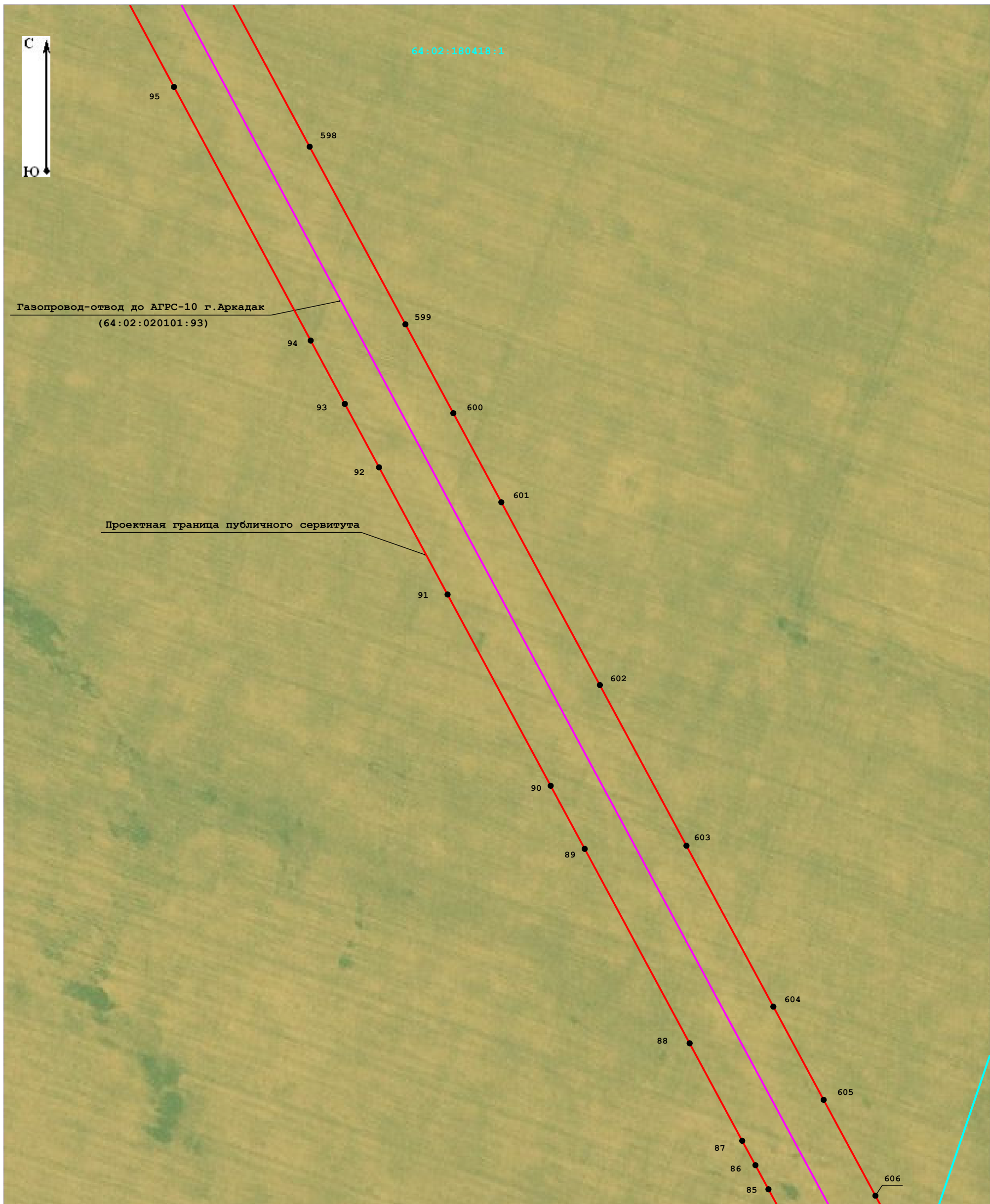
- | | |
|--|--|
|  - АГРС-10 г.Аркадак |  - проектная граница публичного сервитута |
|  64:02:040401 - учетный номер кадастрового квартала по данным Единого государственного реестра недвижимости |  - границ административно-территориальных образований |
|  - границы кадастровых кварталов по данным Единого государственного реестра недвижимости |  - линия электропередачи |
|  - границы земельных участков по данным Единого государственного реестра недвижимости |  - газопровод-отвод и АГРС-10 г. Аркадак |
|  64:02:000000:3643 - кадастровый номер земельного участка по данным Единого государственного реестра недвижимости |  - кабельная линия связи от АГРС до дома оператора |
|  - кабельная линия связи |  3 - характерная точка проектной границы публичного сервитута |

Схема расположения проектных границ публичного сервитута
Лист 38

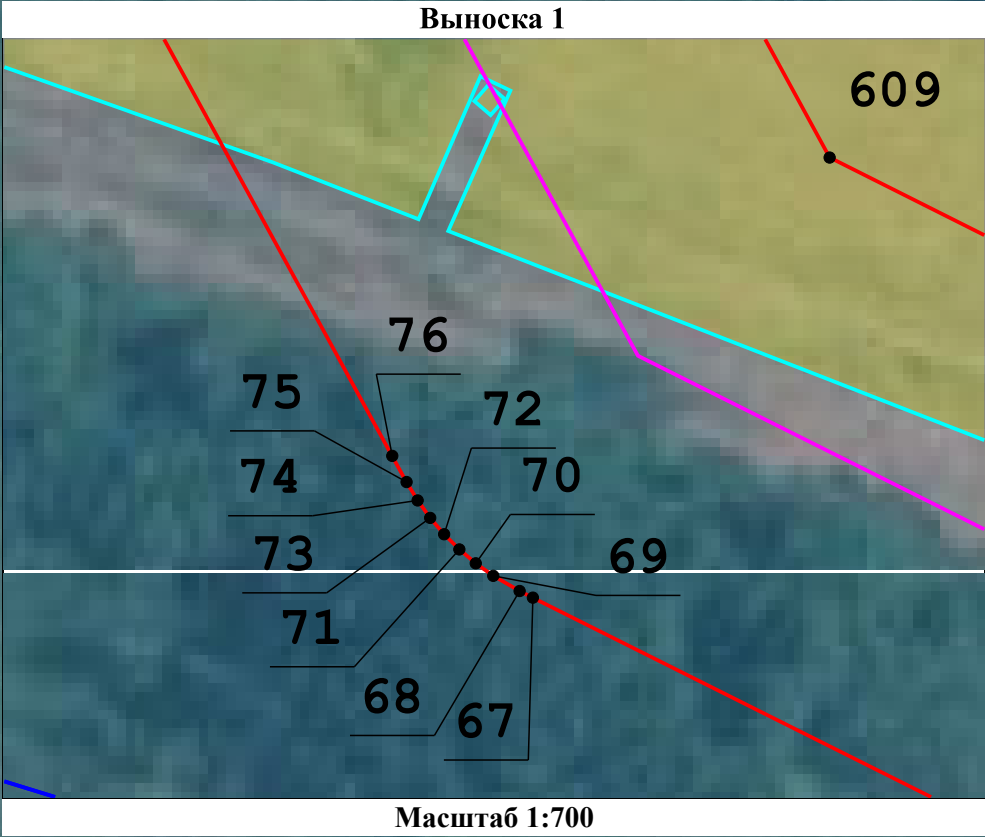
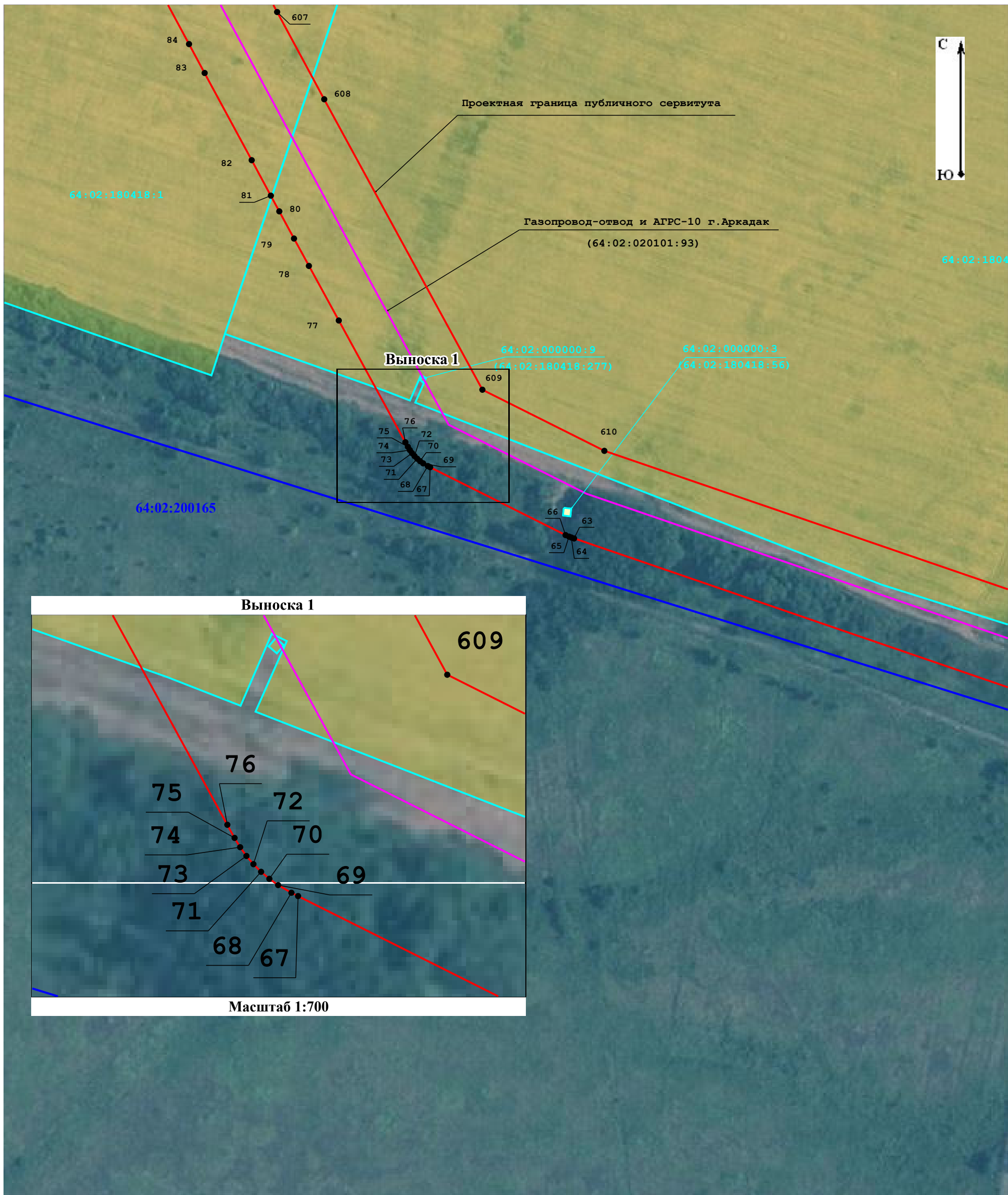


Масштаб 1:2 000

Условные обозначения:

- | | |
|--|--|
| - АГРС-10 г.Аркадак | - проектная граница публичного сервитута |
| 64:02:040401 - учетный номер кадастрового квартала по данным Единого государственного реестра недвижимости | - границ административно-территориальных образований |
| - границы кадастровых кварталов по данным Единого государственного реестра недвижимости | - линия электропередачи |
| - границы земельных участков по данным Единого государственного реестра недвижимости | - газопровод-отвод и АГРС-10 г. Аркадак |
| 64:02:000000:3643 - кадастровый номер земельного участка по данным Единого государственного реестра недвижимости | - кабельная линия связи от АГРС до дома оператора |
| - кабельная линия связи | 3 - характерная точка проектной границы публичного сервитута |

Схема расположения проектных границ публичного сервитута
Лист 39

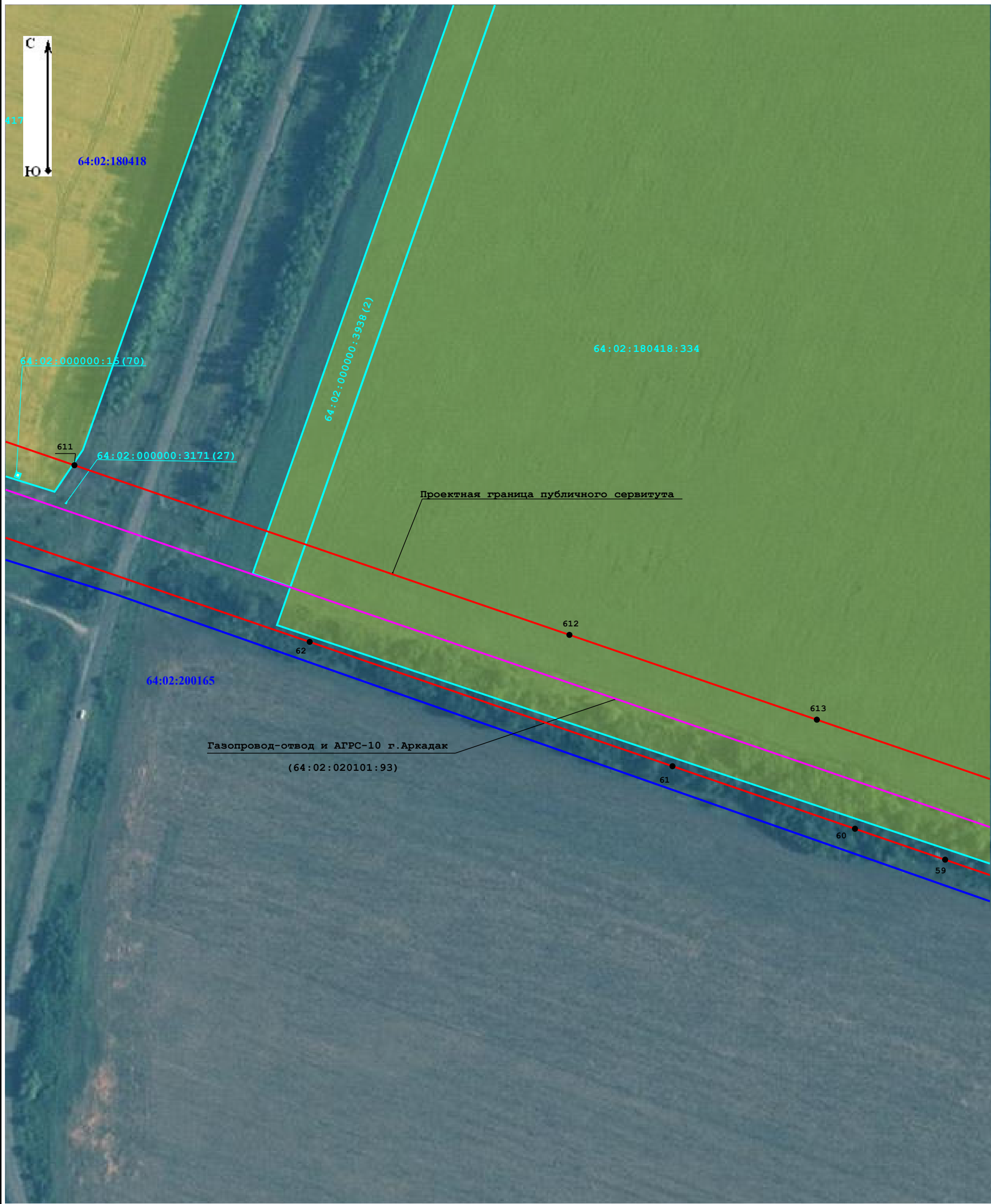


Условные обозначения:

- - АГРС-10 г. Аркадак
- 64:02:040401 - учетный номер кадастрового квартала по данным Единого государственного реестра недвижимости
- - границы кадастровых кварталов по данным Единого государственного реестра недвижимости
- - границы земельных участков по данным Единого государственного реестра недвижимости
- 64:02:000000:3643 - кадастровый номер земельного участка по данным Единого государственного реестра недвижимости
- - кабельная линия связи
- - Выносной лист

- - проектная граница публичного сервитута
- - границ административно-территориальных образований
- - линия электропередачи
- - газопровод-отвод и АГРС-10 г. Аркадак
- - кабельная линия связи от АГРС до дома оператора
- 3 - характерная точка проектной границы публичного сервитута

Схема расположения проектных границ публичного сервитута
Лист 40



Масштаб 1:2 000

Условные обозначения:













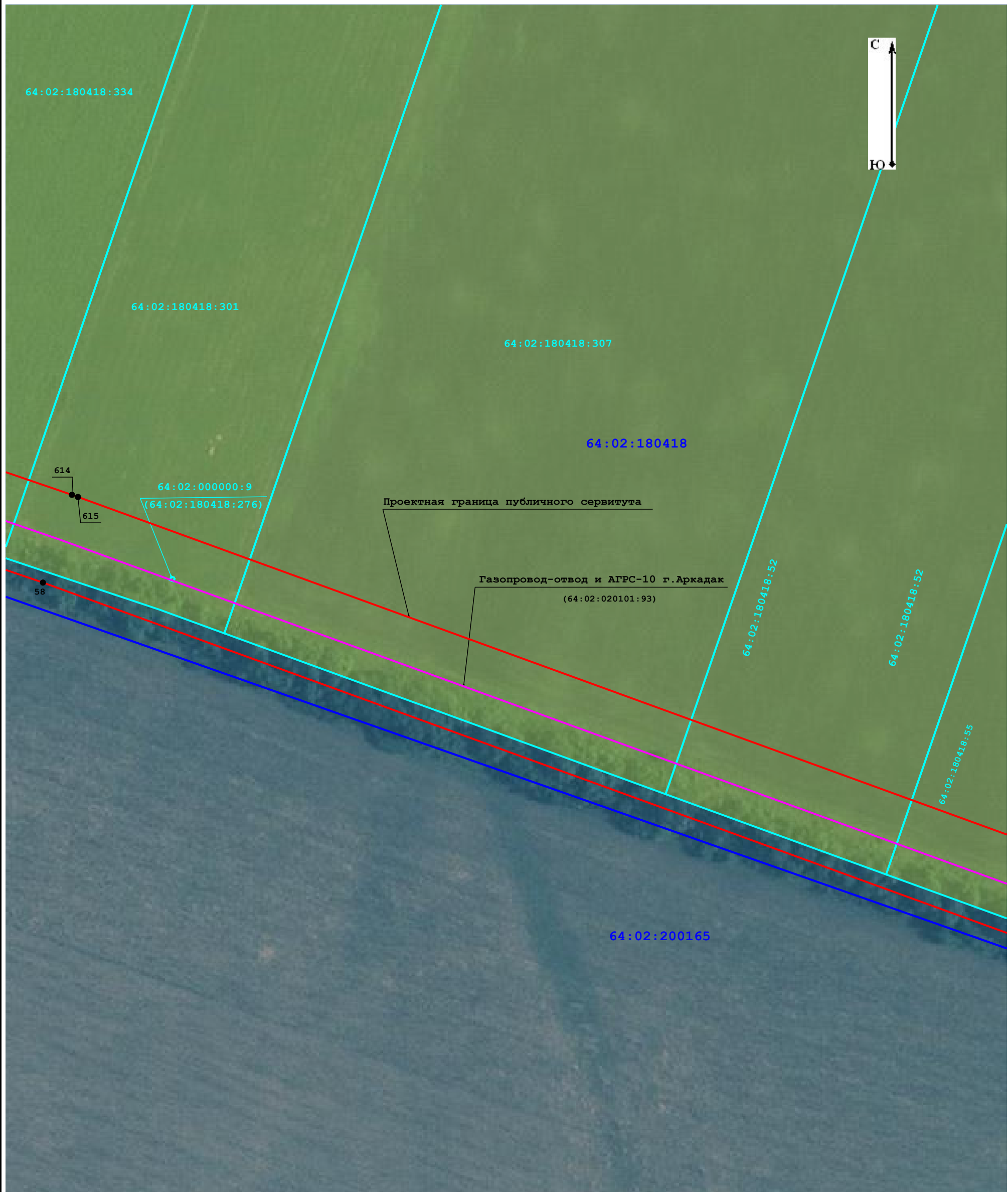
- | | |
|--|--|
|  - АГРС-10 г. Аркадак |  - проектная граница публичного сервитута |
|  - учетный номер кадастрового квартала по данным Единого государственного реестра недвижимости |  - границ административно-территориальных образований |
|  - границы кадастровых кварталов по данным Единого государственного реестра недвижимости |  - линия электропередачи |
|  - границы земельных участков по данным Единого государственного реестра недвижимости |  - газопровод-отвод и АГРС-10 г. Аркадак |
|  - кадастровый номер земельного участка по данным Единого государственного реестра недвижимости |  - кабельная линия связи от АГРС до дома оператора |
|  - кабельная линия связи |  - характерная точка проектной границы публичного сервитута |

Схема расположения проектных границ публичного сервитута
Лист 41



Масштаб 1:2 000

Условные обозначения:

- | | | | |
|--|--|--|--|
| | - АГРС-10 г.Аркадак | | - проектная граница публичного сервитута |
| | 64:02:040401 - учетный номер кадастрового квартала по данным Единого государственного реестра недвижимости | | - границ административно-территориальных образований |
| | - границы кадастровых кварталов по данным Единого государственного реестра недвижимости | | - линия электропередачи |
| | - границы земельных участков по данным Единого государственного реестра недвижимости | | - газопровод-отвод и АГРС-10 г. Аркадак |
| | 64:02:000000:3643 - кадастровый номер земельного участка по данным Единого государственного реестра недвижимости | | - кабельная линия связи от АГРС до дома оператора |
| | - кабельная линия связи | | 3 - характерная точка проектной границы публичного сервитута |
| | - область выносного листа | | |

Схема расположения проектных границ публичного сервитута
Лист 42



Масштаб 1:2 000

Условные обозначения:

- | | |
|--|--|
| - АГРС-10 г.Аркадак | - проектная граница публичного сервитута |
| - границы кадастровых кварталов по данным Единого государственного реестра недвижимости | - границ административно-территориальных образований |
| - границы земельных участков по данным Единого государственного реестра недвижимости | - линия электропередачи |
| - кадастровый номер земельного участка по данным Единого государственного реестра недвижимости | - газопровод-отвод и АГРС-10 г. Аркадак |
| - кабельная линия связи | - кабельная линия связи от АГРС до дома оператора |
| | - характерная точка проектной границы публичного сервитута |

Схема расположения проектных границ публичного сервитута
Лист 43



Масштаб 1:1 900

Условные обозначения:













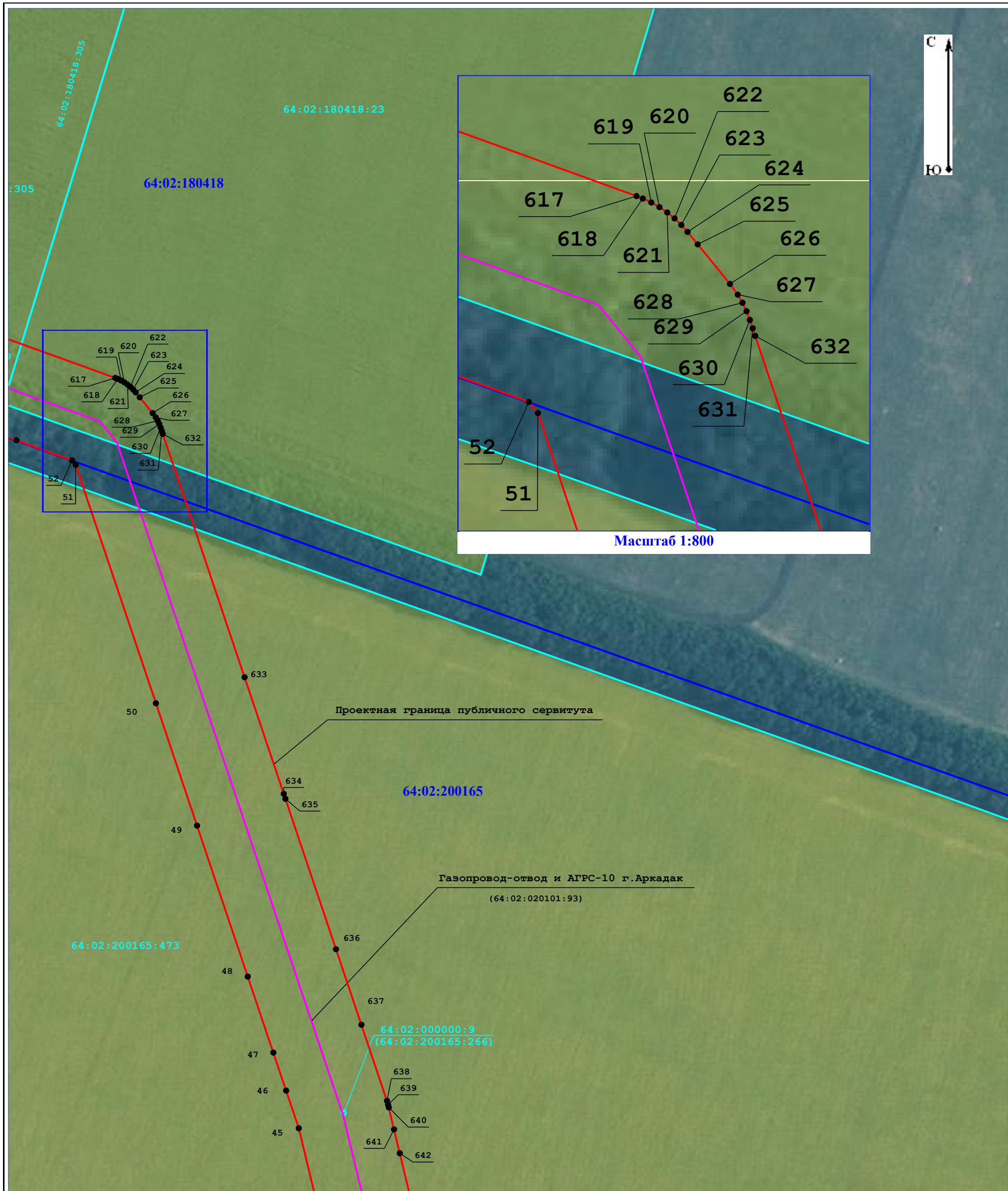
- | | |
|--|--|
|  - АГРС-10 г.Аркадак |  - проектная граница публичного сервитута |
|  - учетный номер кадастрового квартала по данным Единого государственного реестра недвижимости |  - границ административно-территориальных образований |
|  - границы кадастровых кварталов по данным Единого государственного реестра недвижимости |  - линия электропередачи |
|  - границы земельных участков по данным Единого государственного реестра недвижимости |  - газопровод-отвод и АГРС-10 г. Аркадак |
|  - кадастровый номер земельного участка по данным Единого государственного реестра недвижимости |  - кабельная линия связи от АГРС до дома оператора |
|  - кабельная линия связи |  - характерная точка проектной границы публичного сервитута |

Схема расположения проектных границ публичного сервитута
Лист 44



Масштаб 1:2 000

Условные обозначения:












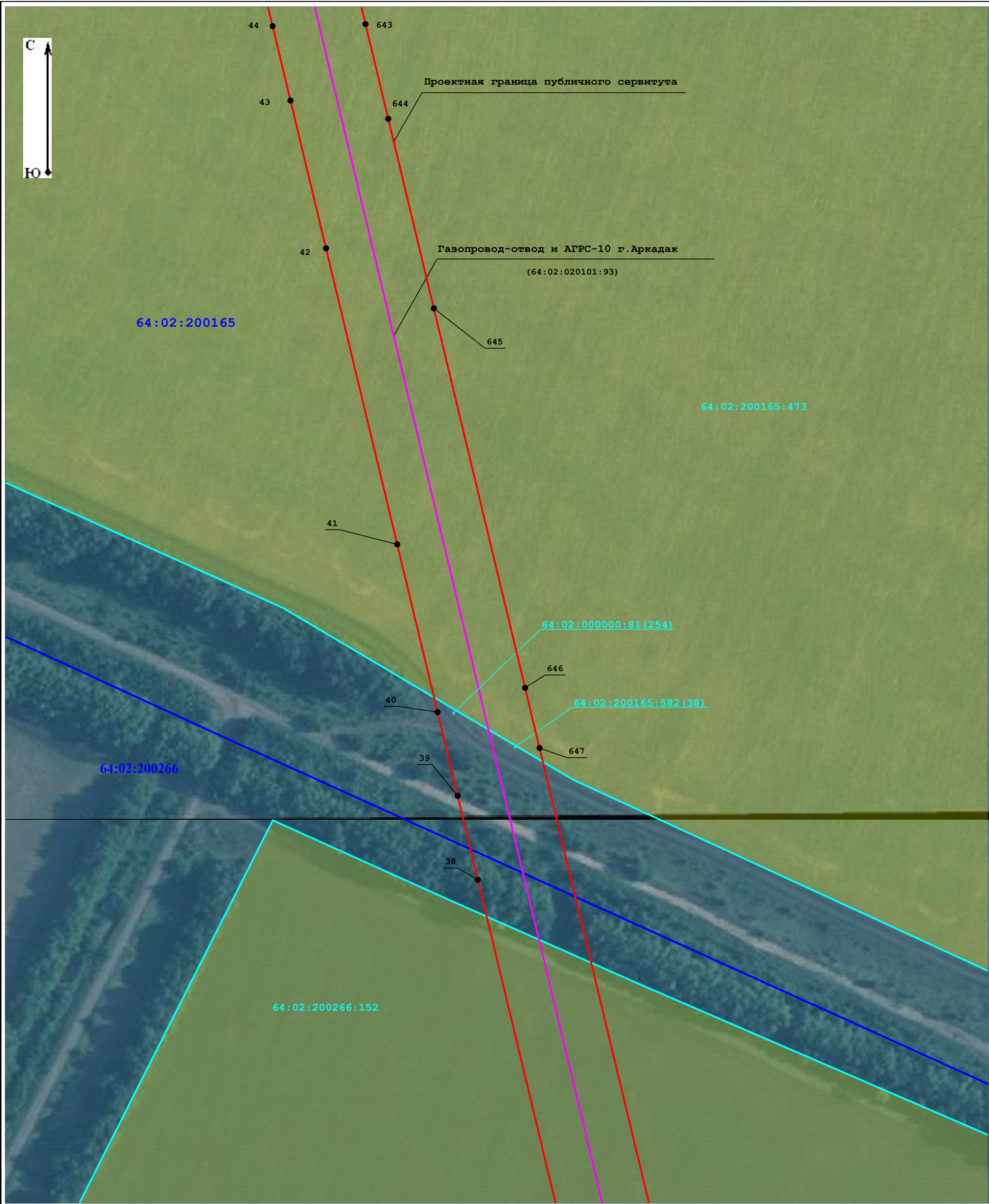
- | | | | |
|---|--|---|--|
|  | - АГРС-10 г. Аркадак |  | - проектная граница публичного сервитута |
| 64:02:040401 | - учетный номер кадастрового квартала по данным Единого государственного реестра недвижимости |  | - границ административно-территориальных образований |
|  | - границы кадастровых кварталов по данным Единого государственного реестра недвижимости |  | - линия электропередачи |
|  | - границы земельных участков по данным Единого государственного реестра недвижимости |  | - газопровод-отвод и АГРС-10 г. Аркадак |
| 64:02:000000:3643 | - кадастровый номер земельного участка по данным Единого государственного реестра недвижимости |  | - кабельная линия связи от АГРС до дома оператора |
|  | - кабельная линия связи |  | 3 - характерная точка проектной границы публичного сервитута |
|  | - область выносного листа | | |

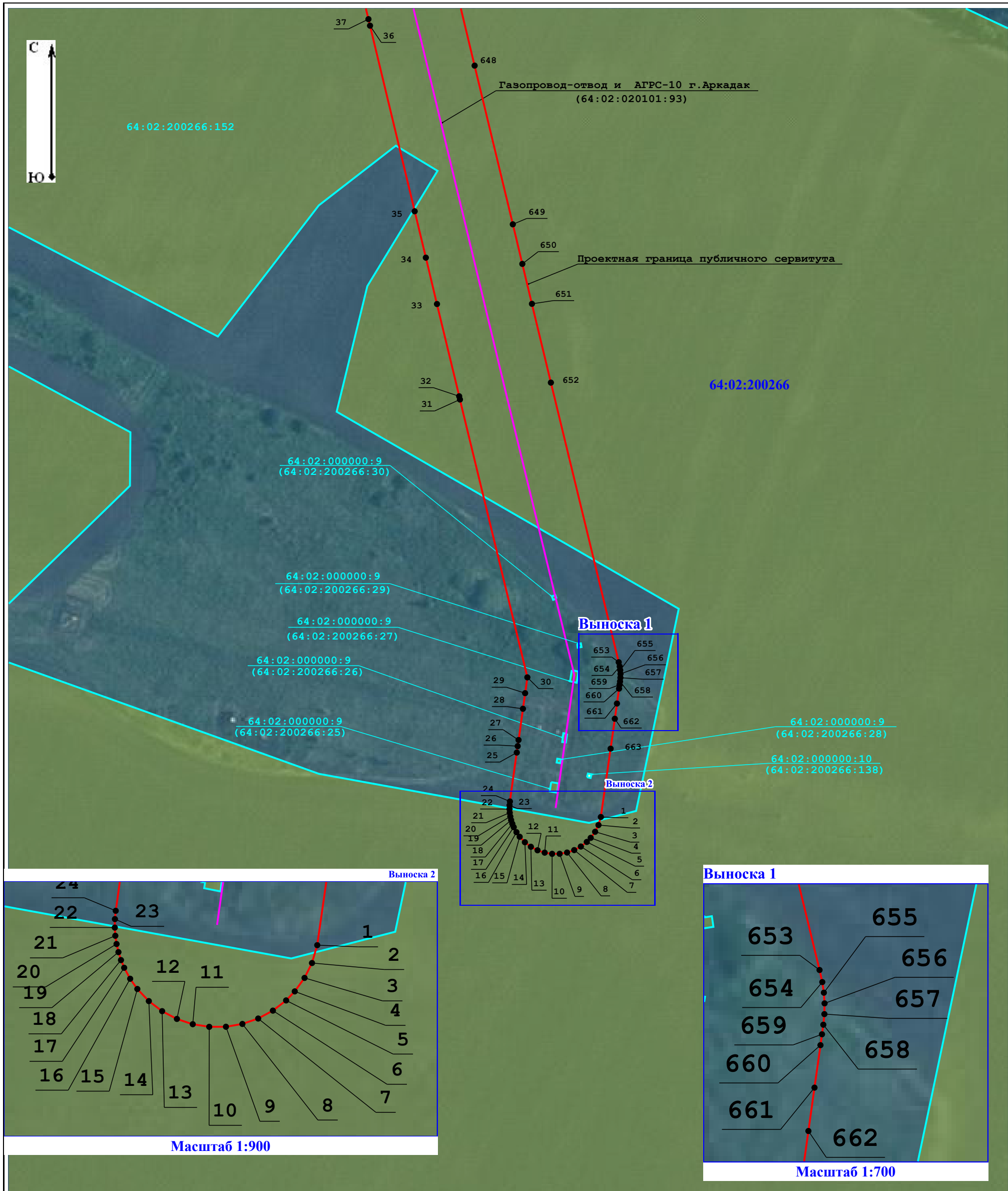
Схема расположения проектных границ публичного сервитута
Лист 45



Условные обозначения:

- | | |
|--|--|
| - АГРС-10 г. Аркадак | - проектная граница публичного сервитута |
| - границы кадастровых кварталов по данным Единого государственного реестра недвижимости | - границ административно-территориальных образований |
| - границы земельных участков по данным Единого государственного реестра недвижимости | - газопровод-отвод и АГРС-10 г. Аркадак |
| - кадастровый номер земельного участка по данным Единого государственного реестра недвижимости | - кабельная линия связи от АГРС до дома оператора |
| - кабельная линия связи | - характерная точка проектной границы публичного сервитута |

Схема расположения проектных границ публичного сервитута
Лист 46




Условные обозначения:

_____ - АГРС-10 г.Аркадак

64:02:040401 - учетный номер кадастрового квартала по данным Единого государственного реестра недвижимости

_____ - границы кадастровых кварталов по данным Единого государственного реестра недвижимости

 - границы земельных участков по данным Единого государственного реестра недвижимости

64:02:000000:3643 - кадастровый номер земельного участка по данным Единого государственного реестра недвижимости

 - кабельная линия связи

 - область выносного листа

 - проектная граница публичного сервитута

- границ административно-территориальных образований

_____ - линия электропередачи

_____ - газопровод-отвод и АГРС-10 г. Аркадак

- кабельная линия связи от АГРС до дома оператора

3 - характерная точка проектной границы публичного сервитута

Прохождение границы		Описание прохождения границы
от точки	до точки	
1	2	3
—	—	—